



Interreg



UNION EUROPÉENNE
UNIONE EUROPEA



MARITTIMO-IT FR-MARITIME

Fonds européen de développement régional
Fondo Europeo di Sviluppo Regionale

NEPTUNE percorsi blu

COLOMBARA



**Attenzione
FRAGILE**



**Specie
ASPIM**



Diving



**Richiede
permesso**



Naturale



**Molto
frequentato**

Localizzazione Geografica

Italia, Liguria, Genova, Portofino

Nome della zona di conservazione (o area protetta)

Area Marina Protetta Portofino

Grado di protezione ambientale

Zona B

Nome sito d'immersione

Colombara

Coordinate geografiche (sistema di riferimento)

LAT **44°18'35.46"N**

LONG **9°10'37.84"E**

Datum/sistema riferimento **WGS 84**



LOCALIZZAZIONE



Tipo di accesso al sito di immersione

Da barca

Caratteristiche sito

Profondità massima

35 m

Difficoltà

Media



Naturale

Informazioni dell'ente gestore

Stima numero immersioni effettuate sul sito all'anno

1878 (stime riferite all'anno 2020)



INFORMAZIONI




Richiede permesso

<http://www.portofinoamp.it>



Diving



MAPPA PERCORSO



Attenzione FRAGILE



Specie ASPIM

Descrizione sito d'interesse naturale

Sito adatto agli amanti delle grotte. A partire dalla boa del sito, la parete degrada sino alla profondità di 35 m dove è possibile incontrare una prima grotta caratterizzata da «margherite gialle» (*Parazoanthus axinellae*) e corallo rosso (*Corallium rubrum*). Risalendo, alla quota di 22 m, troviamo una seconda grotta passante, dove è possibile vedere molti piccoli gamberetti. Sempre risalendo di quota, diverse sono le spaccature ricche di flora e fauna dove spesso si incontrano grossi gronghi (*Conger conger*) e murene (*Muraena helena*). Proseguendo sui 10 m, si può osservare una spaccatura, che al suo interno si apre in uno splendido anfiteatro. Questo è diviso in due canali, in particolare quello di destra sale sino alla superficie. Questo sito è caratterizzato da una ricca presenza di pesce, è facile osservare cernie brune (*Epinephelus marginatus*), corvine (*Sciaena umbra*), dentici (*Dentex dentex*) e barracuda (*Sphyraena viridensis*).



NATURALE

Elenco principali specie

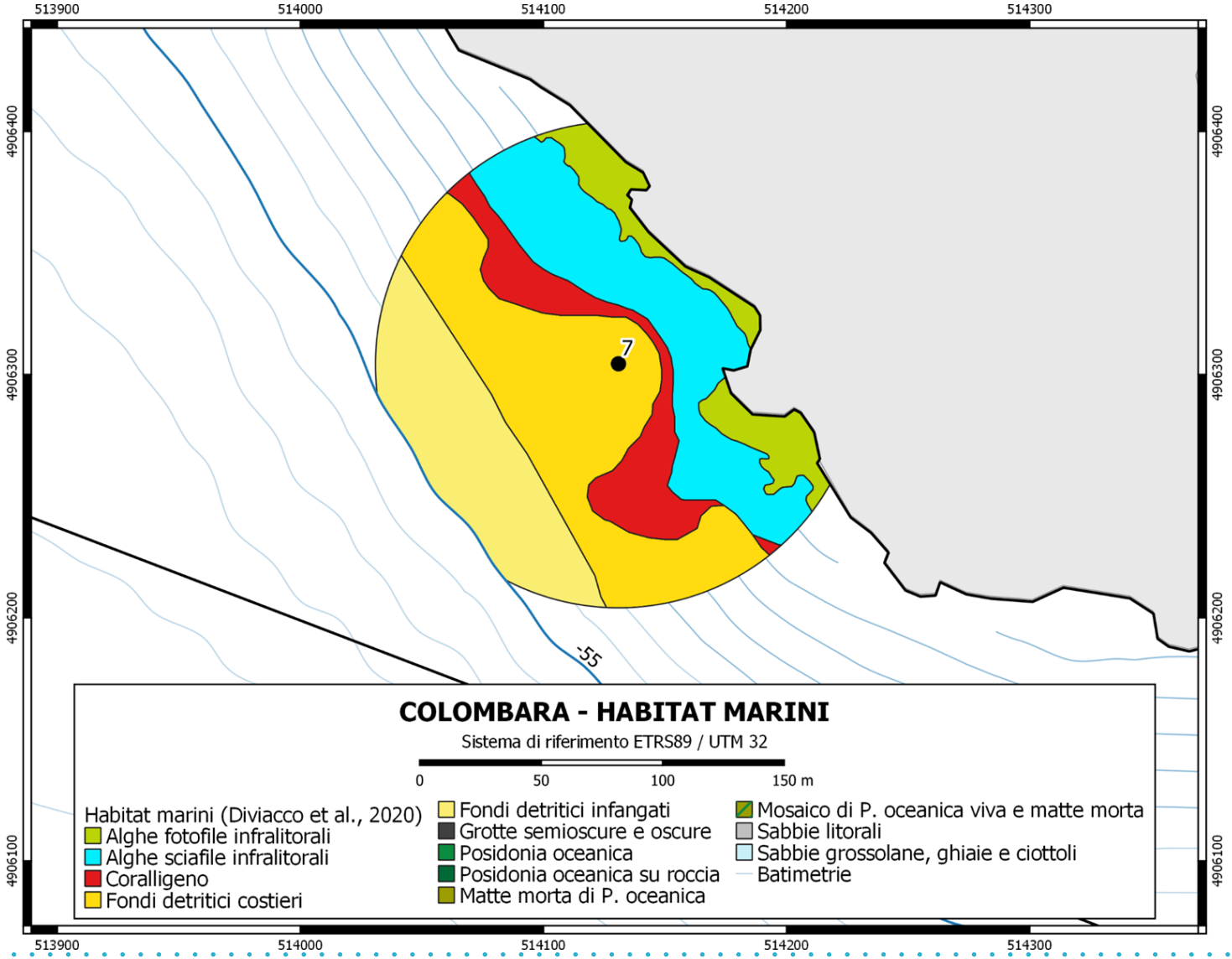
- *Corallium rubrum*
- *Parazoanthus axinellae*
- *Conger conger*
- *Muraena helena*
- *Epinephelus marginatus*
- *Sciaena umbra*
- *Dentex dentex*
- *Sphyraena viridensis*



NATURALE

Superficie dei principali habitat
(in un raggio di 100 m dal sito)

- Fondi detritici costieri 7'871 mq
- Alghe sciafile infralitorali 5'861 mq
- Fondi detritici infangati 5'138 mq
- Coralligeno 2'845 mq



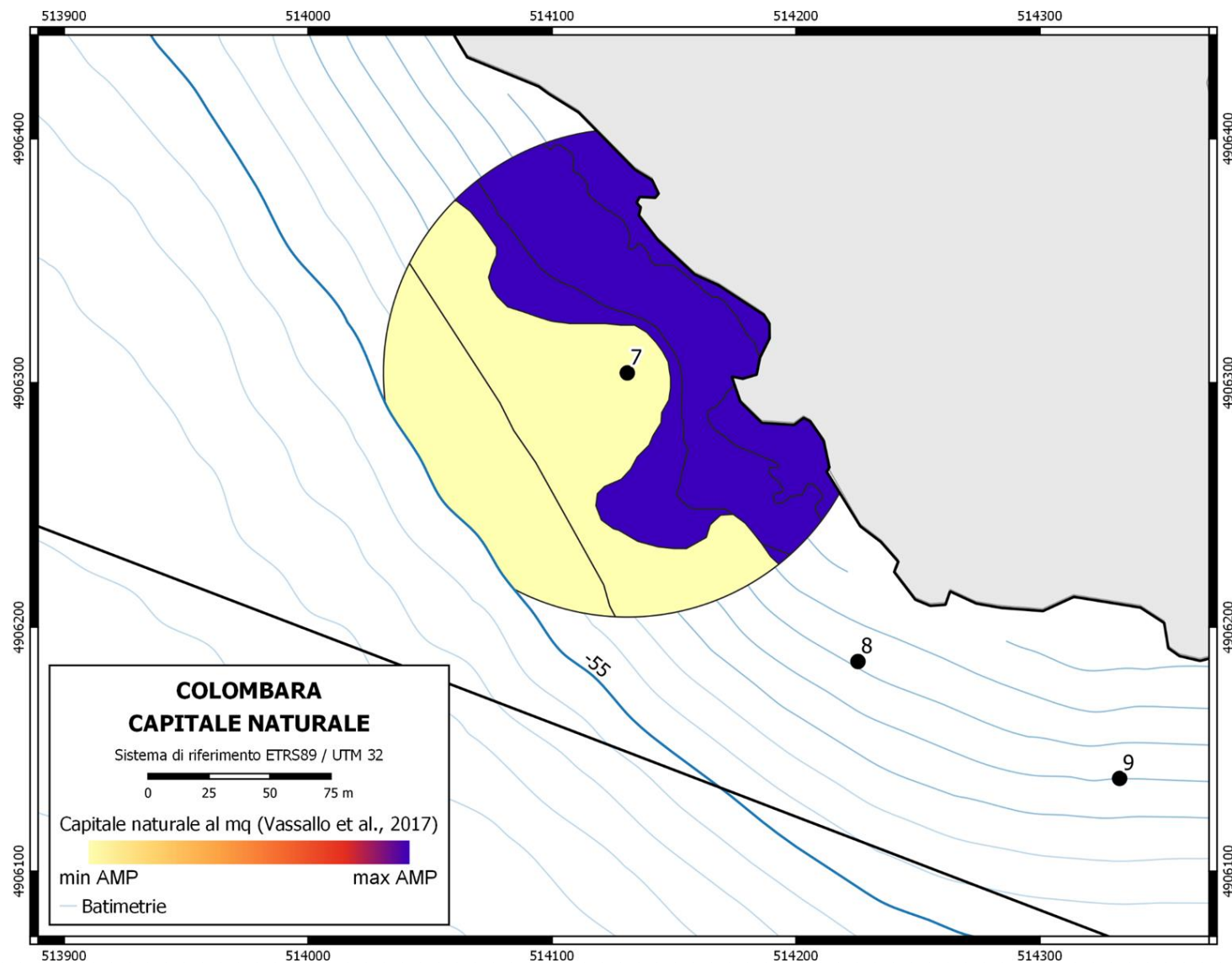
Mappa degli habitat (GIS)



NATURALE

Habitat con capitale naturale superiore al valore medio riscontrato in AMP (in un raggio di 100 m dal sito)

- Coralligeno
- Alghe fotofile infralitorali
- Alghe sciafile infralitorali



Mappa del capitale naturale (GIS)



Foto patrimonio ambientale

Foto archivio AMP Portofino
(M. Gambirasi)



Foto archivio AMP
Portofino (P. Battiato)



Foto archivio AMP Portofino
(M. Calabrese)

Foto archivio AMP
Portofino (S. Venturini)

