



Interreg



UNION EUROPÉENNE
UNIONE EUROPEA



MARITTIMO-IT FR-MARITIME

Fonds européen de développement régional
Fondo Europeo di Sviluppo Regionale

NEPTUNE sentiers bleus

DRAGONE



**Attention
FRAGILE**



**Espèce
ASPIM**



Plongée



**Autorisation
requis**



Naturel



**Moyennemen
t fréquenté**

Situation géographique

Italia, Liguria, Genova, Portofino

Nom de la zone de conservation (ou de l'aire protégée)

Area Marina Protetta Portofino

Degré de protection de l'environnement

Zona B

Nom du site de plongée

Dragone

Coordonnées géographiques (système de référence)

LAT **44°18'41.65"N**

LONG **9°10'32.76"E**

Système de référence **WGS 84**

LOCALISATION



Type d'accès au site de plongée

Par bateau

Caractéristiques du site

Profondeur maximale **40 m**
Difficulté **Moyen**



Naturel

Informations de l'organisme de gestion

Estimation du nombre de plongées effectuées sur le site par an
906 (estimations pour l'année 2020)



RENSEIGNEMENTS



Autorisation requise
www.portofinoamp.it



Plongée




Interreg



MARITTIMO-IT FR-MARITIME

Fonds européen de développement régional
Fondo Europeo di Sviluppo Regionale



CARTE DU SENTIER



Attention FRAGILE



Espèce ASPIM

Description du site d'intérêt naturel

La plongée Dragone vous permet de rencontrer une grande variété d'environnements : nous passons de toits suspendus entre 15 et 9 m riches en Anémone encroûtante jaune (*Parazoanthus axinellae*), à des parois riches en corail rouge (*Corallium rubrum*) et en gorgones (*Paramuricea clavata* et *Eunicella Cavolinii*) entre 25 et 40 m, et nageons autour de grands blocs de rochers éparpillés sur un fond de 40 m recouvert de magnifiques gorgones rouges (*Paramuricea clavata*). Il y a de nombreuses fractures horizontales submergées qui peuvent être observées pendant la plongée où il est possible de voir de grands crustacés tels que des homards (*Palinurus elephas*) et des magnosas (*Scyllarides latus*). Cette plongée est adaptée aux plongeurs de différents niveaux d'expérience.



NATUREL

Liste des espèces principales

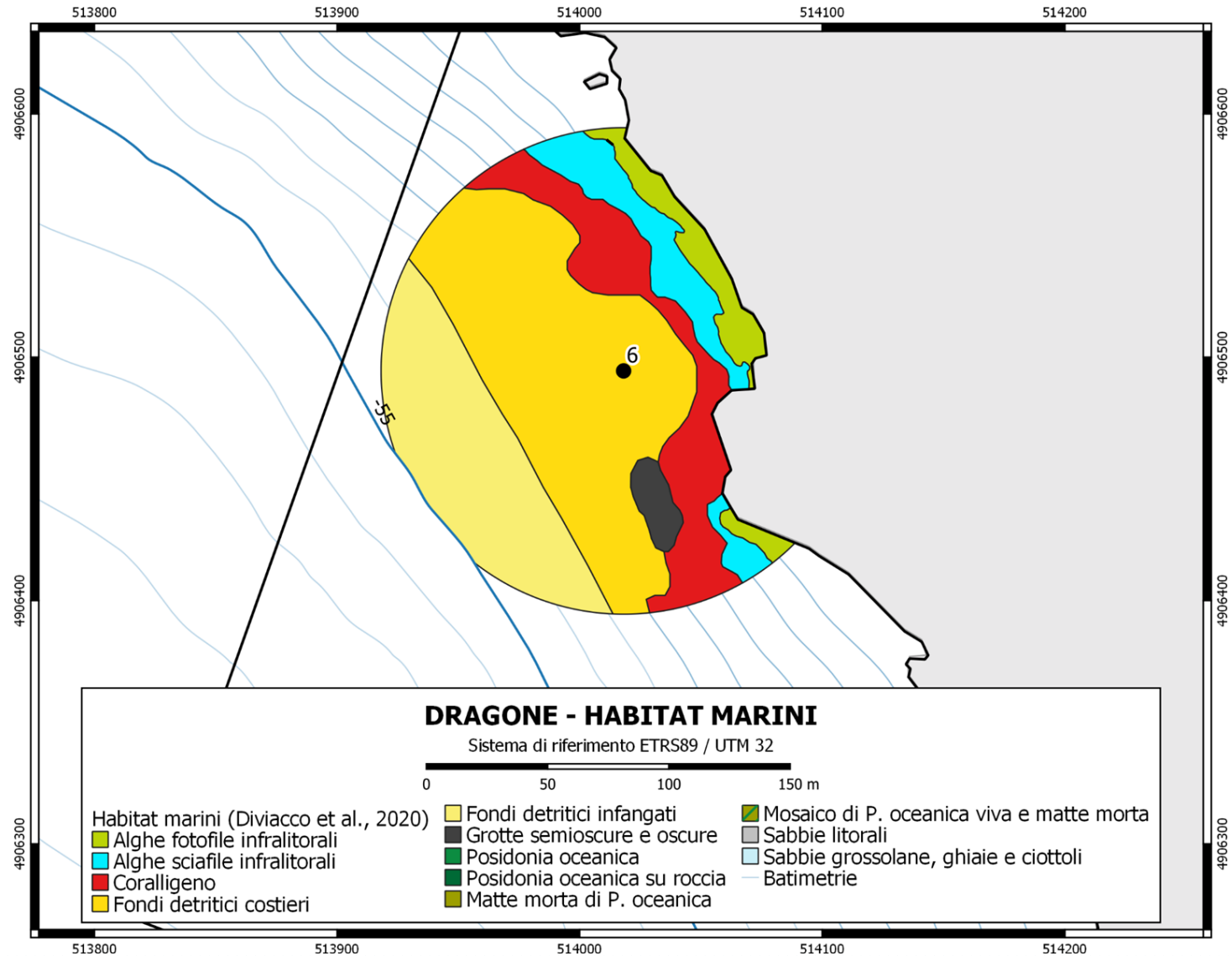
- *Corallium rubrum*
- *Parazoanthus axinellae*
- *Eunicella cavolinii*
- *Paramuricea clavata*
- *Palinurus elephas*
- *Scyllarides latus*



NATUREL

Superficie des principaux habitats (dans un rayon de 100 m autour du site)

- Fond de débris côtiers 5'624 mq
- Fond de débris boueux 5'624 mq
- Habitat corallien 3'842 mq
- Algues sciaphiles 2'177 mq



Carte des habitats (SIG)

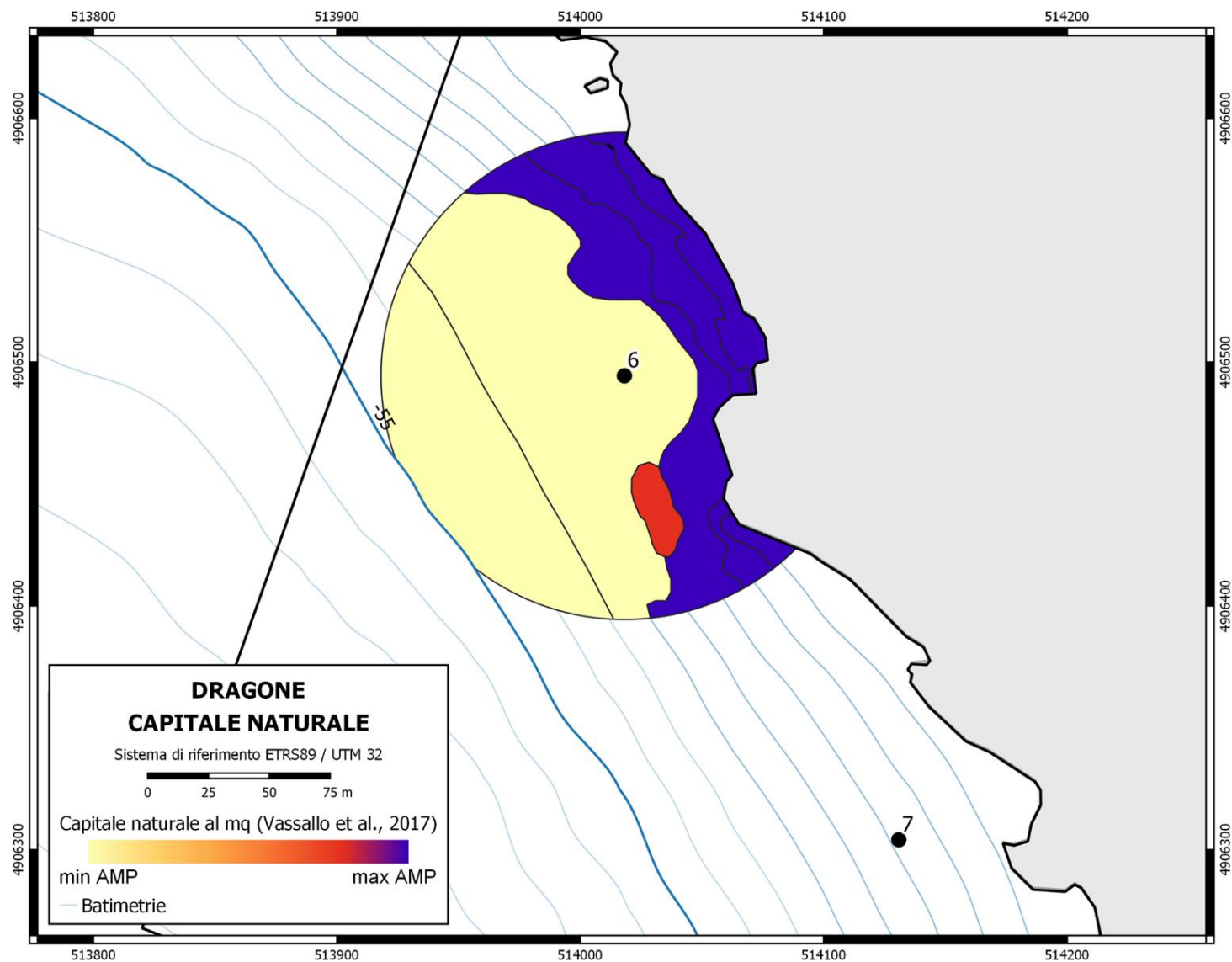


NATUREL

Habitats dont le capital naturel est supérieur à la valeur moyenne trouvée dans les AMP

(dans un rayon de 100 m autour du site)

- Habitat corallien
- Algues photophiles
- Algues sciaphiles
- Cave



Carte du capital naturel (SIG)



Photos du patrimoine
environnemental

Archives photos AMP Portofino
(L. Capurro)



Archives photos AMP
Portofino (A. Sangalli)



Archives photos AMP Portofino
(L. Capurro)



Archives photos AMP
Portofino (S. Bava)