



Interreg



UNION EUROPEENNE
UNIONE EUROPEA



MARITTIMO-IT FR-MARITIME

Fonds européen de développement régional
Fondo Europeo di Sviluppo Regionale

NEPTUNE percorsi blu

DRAGONE



**Attenzione
FRAGILE**



**Specie
ASPIM**



Diving



Naturale



**Richiede
permesso**



**Mediamente
frequentato**

Localizzazione Geografica

Italia, Liguria, Genova, Portofino

Nome della zona di conservazione (o area protetta)

Area Marina Protetta Portofino

Grado di protezione ambientale

Zona B

Nome sito d'immersione

Dragone

Coordinate geografiche (sistema di riferimento)

LAT **44°18'41.65"N**

LONG **9°10'32.76"E**

Datum/sistema riferimento **WGS 84**



LOCALIZZAZIONE



Tipo di accesso al sito di immersione

Da barca

Caratteristiche sito

Profondità massima

40 m

Difficoltà

Media



Naturale

Informazioni dell'ente gestore

Stima numero immersioni effettuate sul sito all'anno

906 (stime riferite all'anno 2020)



INFORMAZIONI



Richiede permesso

<http://www.portofinoamp.it>



Diving




Interreg



MARITTIMO-IT FR-MARITIME

Fonds européen de développement régional
Fondo Europeo di Sviluppo Regionale



MAPPA PERCORSO



Attenzione FRAGILE



Specie ASPIM

Descrizione sito d'interesse naturale

L'immersione del Dragone consente di incontrare una grande varietà di ambienti: si passa a tetti sospesi tra i 15 e i 9 m ricche di margherite gialle (*Parazoanthus axinellae*), alle pareti ricche di corallo rosso (*Corallium rubrum*) e di gorgonie (*Paramuricea clavata* ed *Eunicella Cavolinii*) tra i 25 e i 40 m, arrivando a nuotare intorno a grossi blocchi di rocce sparse su un fondale di 40 m ricoperto di bellissime gorgonie rosse (*Paramuricea clavata*). Numerose sono le fratture orizzontali sommerse che si possono osservare durante l'immersione dove è possibile vedere grossi crostacei come aragoste (*Palinurus elephas*) e magnose (*Scyllarides latus*). Questa immersione si adatta a subacquei con diversi livelli di esperienza.



NATURALE

Elenco principali specie

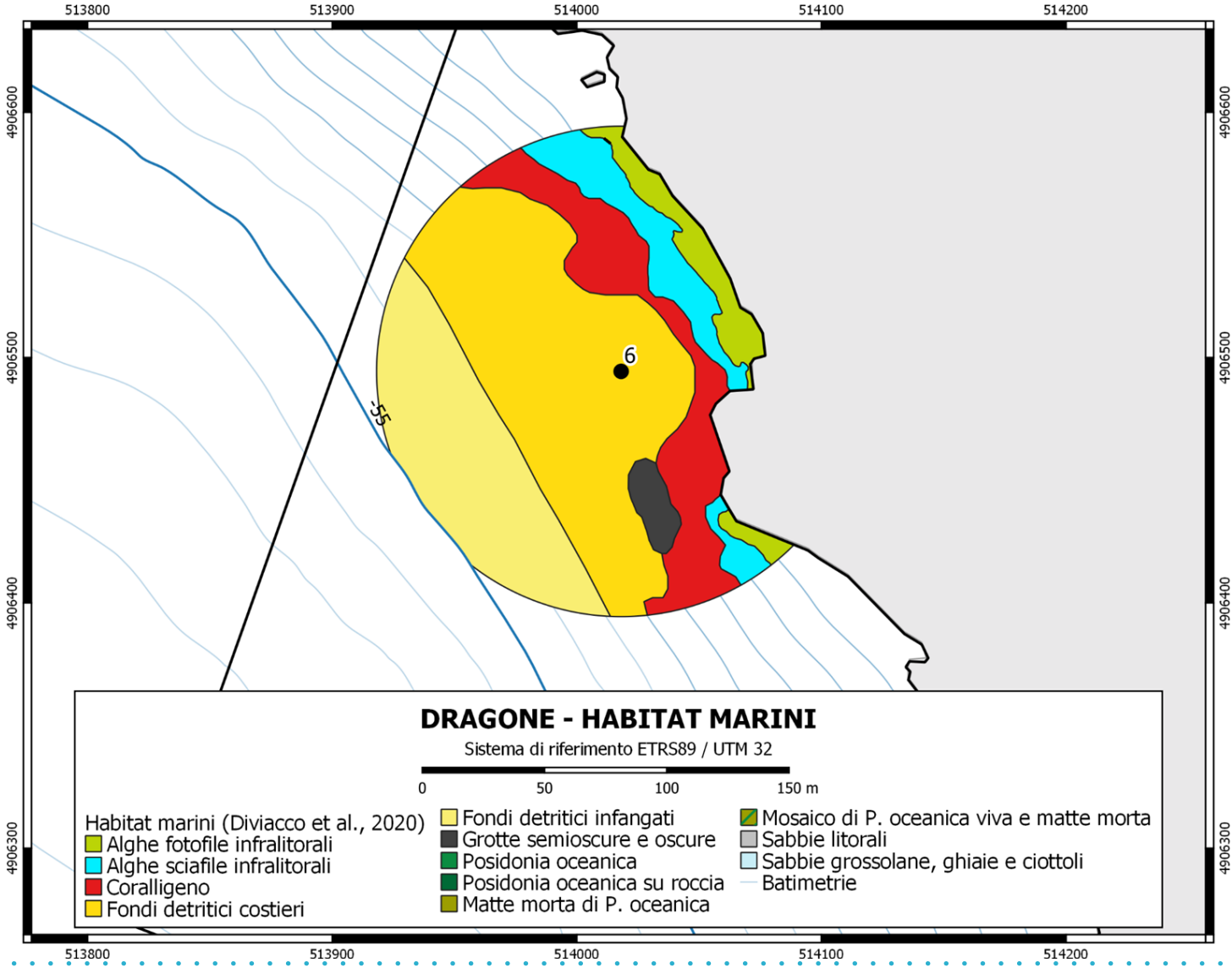
- *Corallium rubrum*
- *Parazoanthus axinellae*
- *Eunicella cavolinii*
- *Paramuricea clavata*
- *Palinurus elephas*
- *Scyllarides latus*



NATURALE

Superficie dei principali habitat
(in un raggio di 100 m dal sito)

- Fondi detritici costieri 5'624 mq
- Fondi detritici infangati 5'624 mq
- Coralligeno 3'842 mq
- Alghe sciafile infralitorali 2'177 mq



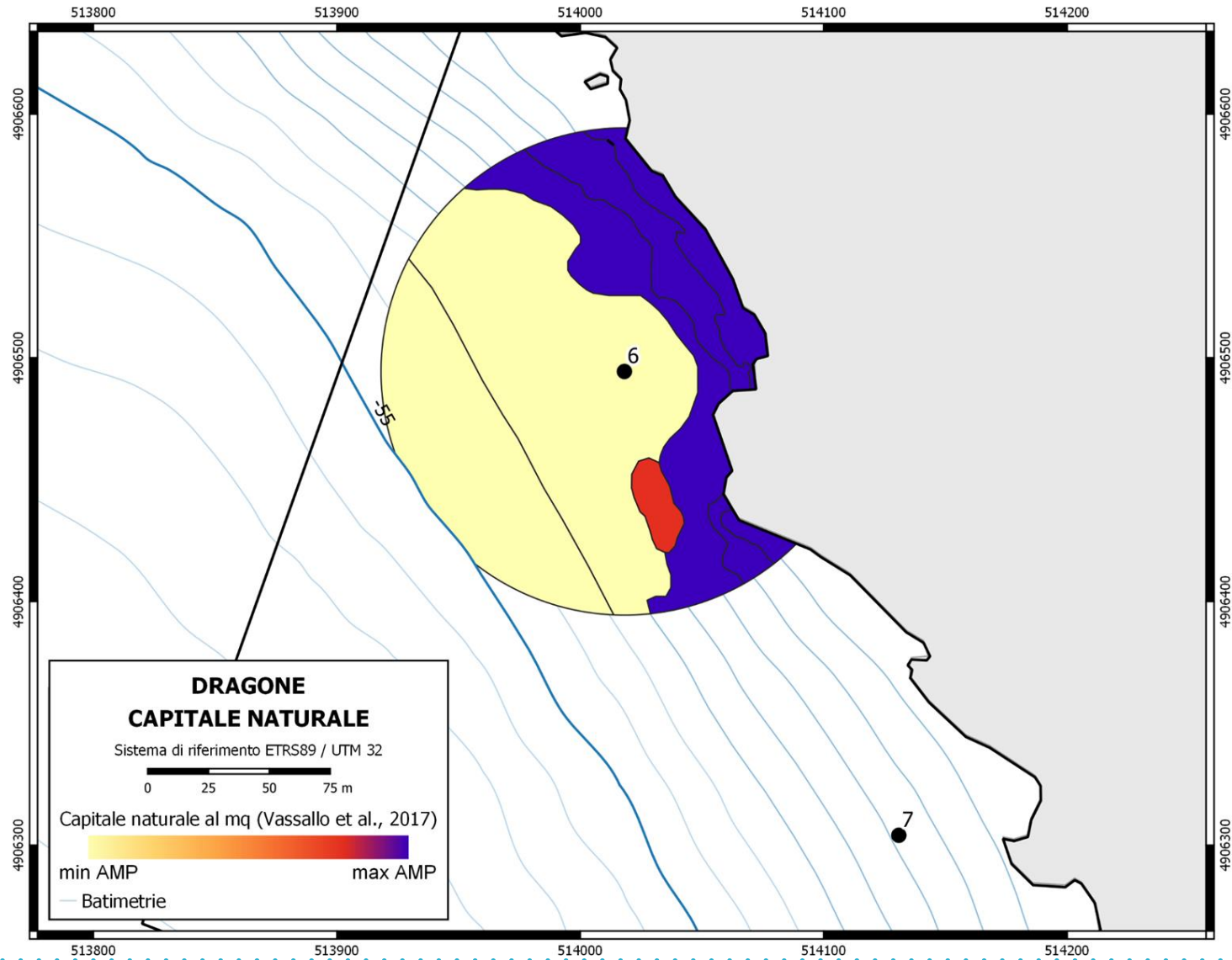
Mappa degli habitat (GIS)



NATURALE

Habitat con capitale naturale superiore al valore medio riscontrato in AMP (in un raggio di 100 m dal sito)

- Coralligeno
- Alghe fotofile infralitorali
- Alghe sciafile infralitorali
- Grotte semioscure e oscure



Mapa degli habitat (GIS)



Foto patrimonio ambientale

Foto archivio AMP Portofino
(L. Capurro)



Foto archivio AMP
Portofino (A. Sangalli)



Foto archivio AMP Portofino
(L. Capurro)

Foto archivio AMP
Portofino (S. Bava)

