



Interreg



UNION EUROPÉENNE
UNIONE EUROPEA



MARITTIMO-IT FR-MARITIME

Fonds européen de développement régional
Fondo Europeo di Sviluppo Regionale

NEPTUNE sentiers bleus

PUNTA VESSINARO



**Attention
FRAGILE**



**Espèce
ASPIM**



Plongée



**Autorisation
requis**



Naturel



**Moyennemen
t fréquenté**

Situation géographique

Italia, Liguria, Genova, Portofino

Nom de la zone de conservation (ou de l'aire protégée)

Area Marina Protetta Portofino

Degré de protection de l'environnement

Zona B

Nom du site de plongée

Punta Vessinaro

Coordonnées géographiques (système de référence)

LAT **44°18'15.02"N**

LONG **9°11'54.24"E**

Système de référence **WGS 84**

LOCALISATION



Type d'accès au site de plongée

Par bateau

Caractéristiques du site

Profondeur maximale **35 m**
Difficulté **Moyen**



Naturel

Informations de l'organisme de gestion

Estimation du nombre de plongées effectuées sur le site par an
1254 (estimations pour l'année 2020)



RENSEIGNEMENTS



Autorisation requise
www.portofinoamp.it



Plongée




Interreg



MARITTIMO-IT FR-MARITIME

Fonds européen de développement régional
Fondo Europeo di Sviluppo Regionale



CARTE DU SENTIER



Attention **FRAGILE**



Espèce **ASPIM**

Description du site d'intérêt naturel

Descendre le long de la chaîne de la bouée d'amarrage, mais il est préférable, à une profondeur d'environ 10 m, de se diriger vers le mur en direction de l'ouest. En continuant la descente, nous trouvons de gros rochers superposés qui créent des ravins où les mérous noir (*Epinephelus marginatus*) trouvent refuge. On y trouve également des congres (*Conger conger*), des murènes (*Muraena helena*) et des corb (*Sciaena umbra*). En continuant sur les 35 m, on arrive à un mur où se trouvent de grandes gorgones. De là, il est conseillé de commencer l'ascension, en faisant attention aux nombreuses gorges présentes et à la possibilité d'observer des langoustes et des poulpes. A faible profondeur, il est facile d'observer une faune piscicole intense: saupe (*Sarpa salpa*), sar commun (*Diplodus* sp.), oblade (*Oblada melanura*), daurade royale (*Sparus aurata*) sont souvent visibles.



NATUREL

Liste des espèces principales

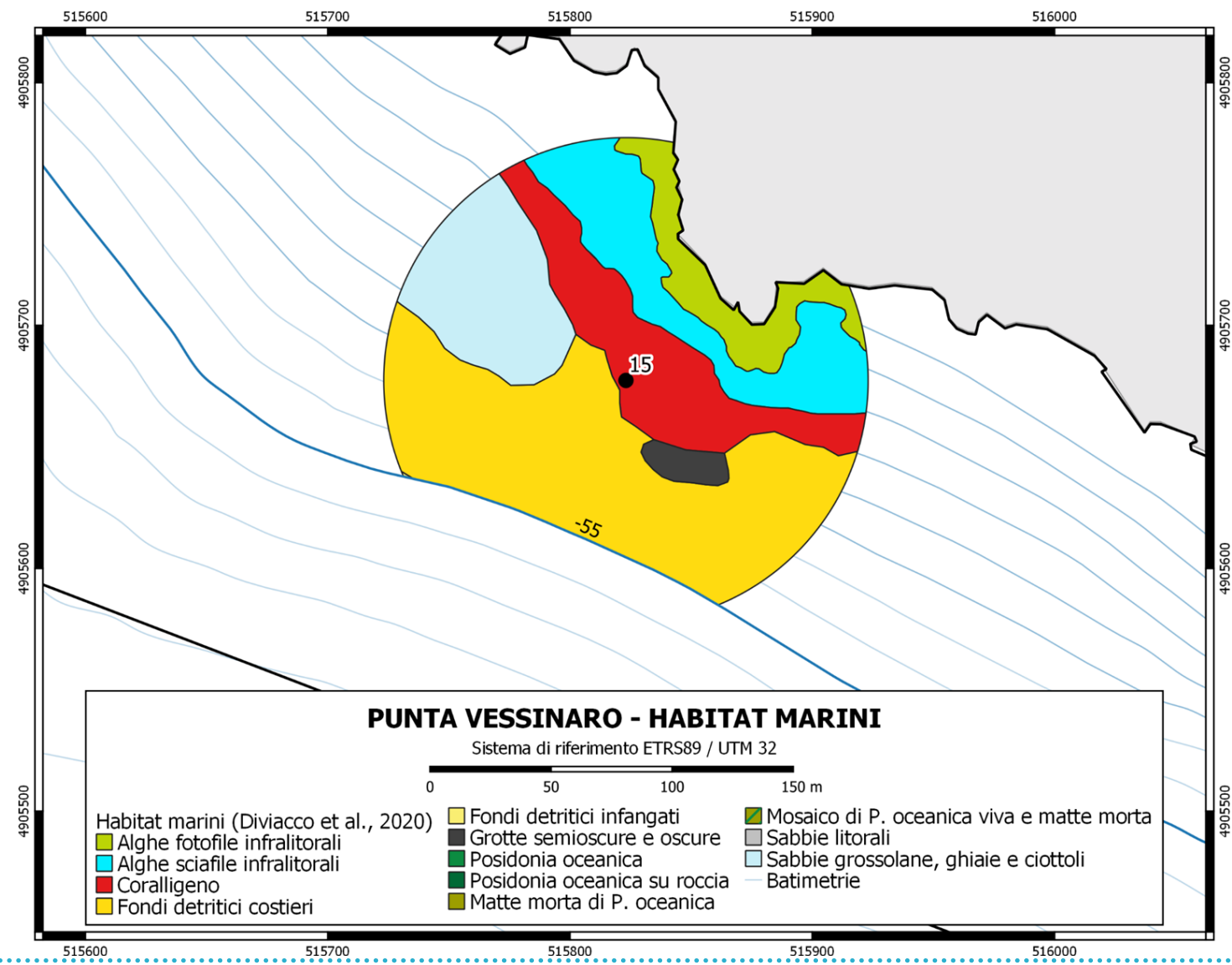
- *Corallium rubrum*
- *Posidonia oceanica*
- *Eunicella cavolinii*
- *Paramuricea clavata*
- *Epinephelus marginatus*
- *Sciaena umbra*



NATUREL

Superficie des principaux habitats (dans un rayon de 100 m autour du site)

- Fond de débris côtiers 10'433 mq
- Habitat corallien 4'267 mq
- Algues sciaphiles 4'220 mq
- Sédiments grossiers 3'792 mq



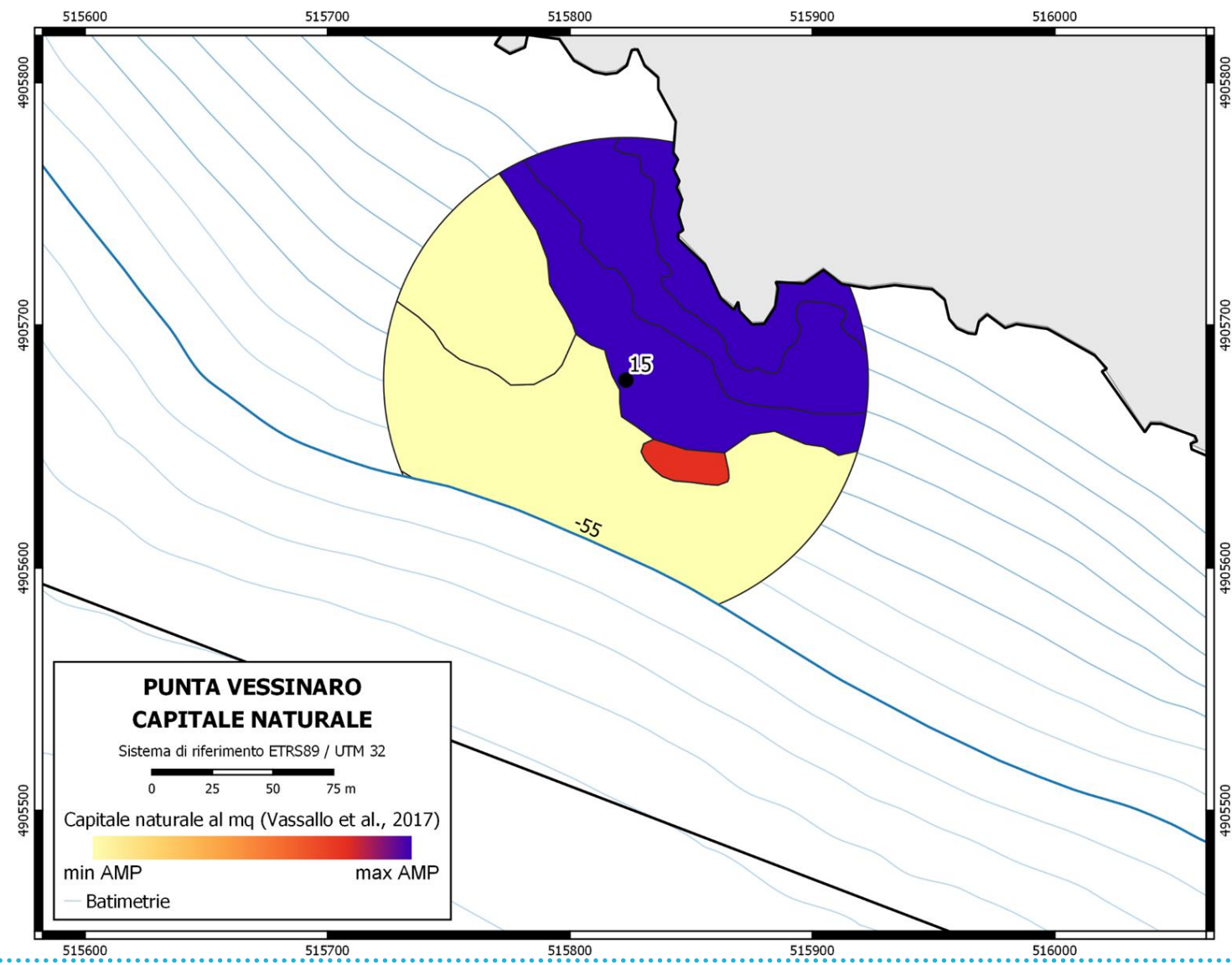
Carte des habitats (SIG)



NATUREL

Habitats dont le capital naturel est supérieur à la valeur moyenne trouvée dans les AMP
(dans un rayon de 100 m autour du site)

- Habitat corallien
- Algues photophiles
- Algues sciaphiles
- Cave



Carte du capital naturel (SIG)



Photos du patrimoine
environnemental

Archives photos AMP Portofino
(S. Guidi)



Archives photos AMP
Portofino (Tessera)



Archives photos AMP Portofino
(M. Gambirasi)

Archives photos AMP
Portofino (E. Mainini)

