



Interreg



UNION EUROPÉENNE
UNIONE EUROPEA



MARITTIMO-IT FR-MARITIME

Fonds européen de développement régional
Fondo Europeo di Sviluppo Regionale

NEPTUNE percorsi blu

PUNTA VESSINARO



**Attenzione
FRAGILE**



**Specie
ASPIM**



Diving



**Richiede
permesso**



Naturale



**Mediamente
frequentato**

Localizzazione Geografica

Italia, Liguria, Genova, Portofino

Nome della zona di conservazione (o area protetta)

Area Marina Protetta Portofino

Grado di protezione ambientale

Zona B

Nome sito d'immersione

Punta Vessinaro

Coordinate geografiche (sistema di riferimento)

LAT **44°18'15.02"N**

LONG **9°11'54.24"E**

Datum/sistema riferimento **WGS 84**



LOCALIZZAZIONE



Tipo di accesso al sito di immersione

Da barca

Caratteristiche sito

Profondità massima

35 m

Difficoltà

Media



Naturale

Informazioni dell'ente gestore

Stima numero immersioni effettuate sul sito all'anno

1254 (stime riferite all'anno 2020)



INFORMAZIONI



Richiede permesso

<http://www.portofinoamp.it>



Diving




Interreg



MARITTIMO-IT FR-MARITIME



Fonds européen de développement régional
Fondo Europeo di Sviluppo Regionale



MAPPA PERCORSO



Attenzione FRAGILE



Specie ASPIM

Descrizione sito d'interesse naturale

Si scende lungo la catena della boa di ormeggio ma è preferibile, ad una profondità di circa 10 m, dirigersi verso la parete in direzione ponente. Continuando la discesa si ritrovano grossi massi sovrapposti che creano anfratti dove le cernie (*Epinephelus marginatus*) trovano rifugio. Qui troviamo anche gronghi (*Conger conger*), murene (*Muraena helena*) e corvine (*Sciaena umbra*). Proseguendo sui 35 m si arriva ad una parete con presenza di gorgonie di notevoli dimensioni. Da qui si consiglia di iniziare la salita prestando attenzione ai numerosi anfratti presenti e alla possibilità di osservare aragoste e polpi. A basse profondità è facile osservare un'intensa fauna ittica: sarpe (*Sarpa salpa*), saraghi (*Diplodus* sp.), occhiate (*Oblada melanura*), orate (*Sparus aurata*) sono spesso visibili.



NATURALE

Elenco principali specie

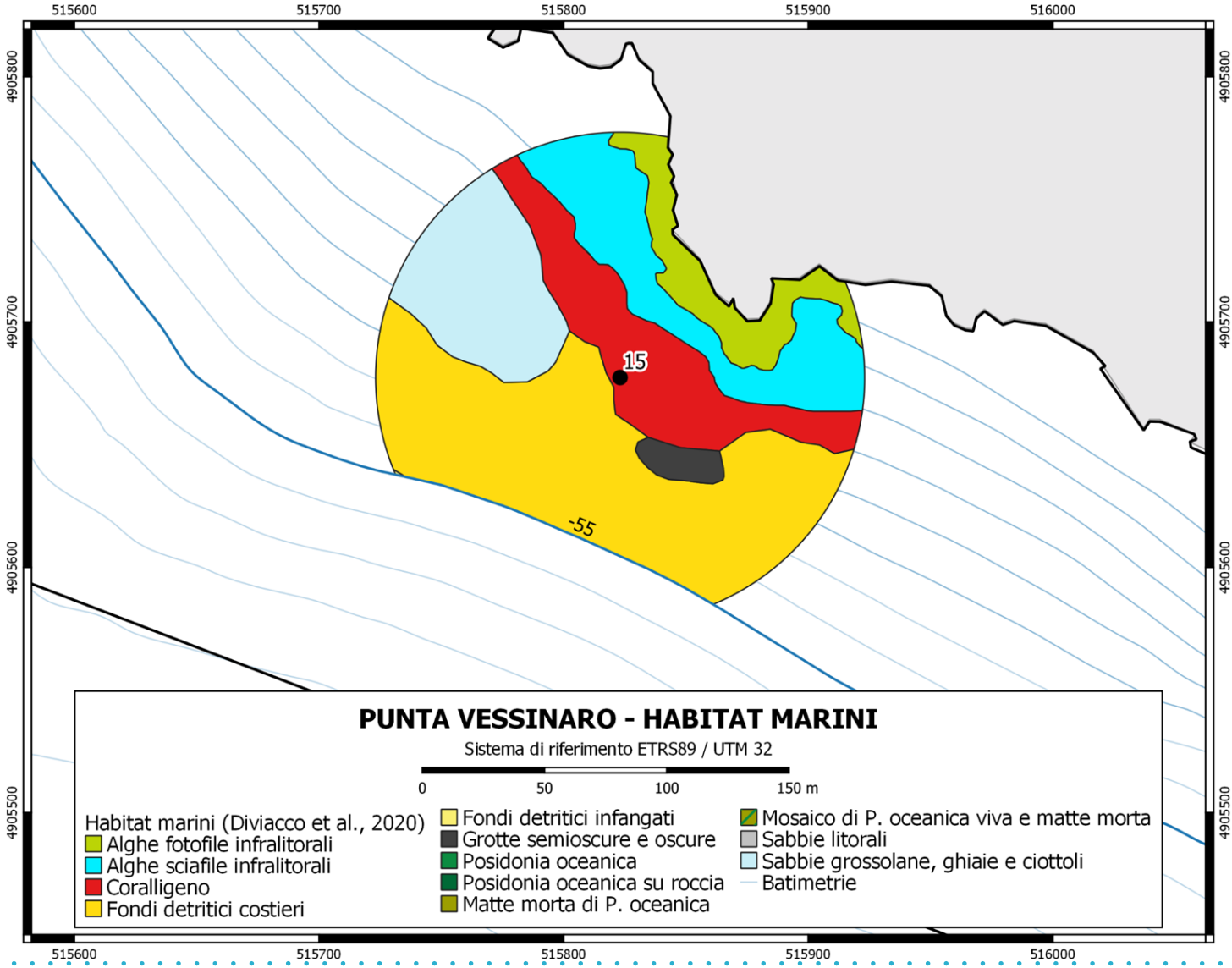
- *Corallium rubrum*
- *Posidonia oceanica*
- *Eunicella cavolinii*
- *Paramuricea clavata*
- *Epinephelus marginatus*
- *Sciaena umbra*



NATURALE

Superficie dei principali habitat
(in un raggio di 100 m dal sito)

- Fondi detritici costieri 10'433 mq
- Coralligeno 4'267 mq
- Alghe sciafile infralitorali 4'220 mq
- Sedimenti grossolani 3'792 mq



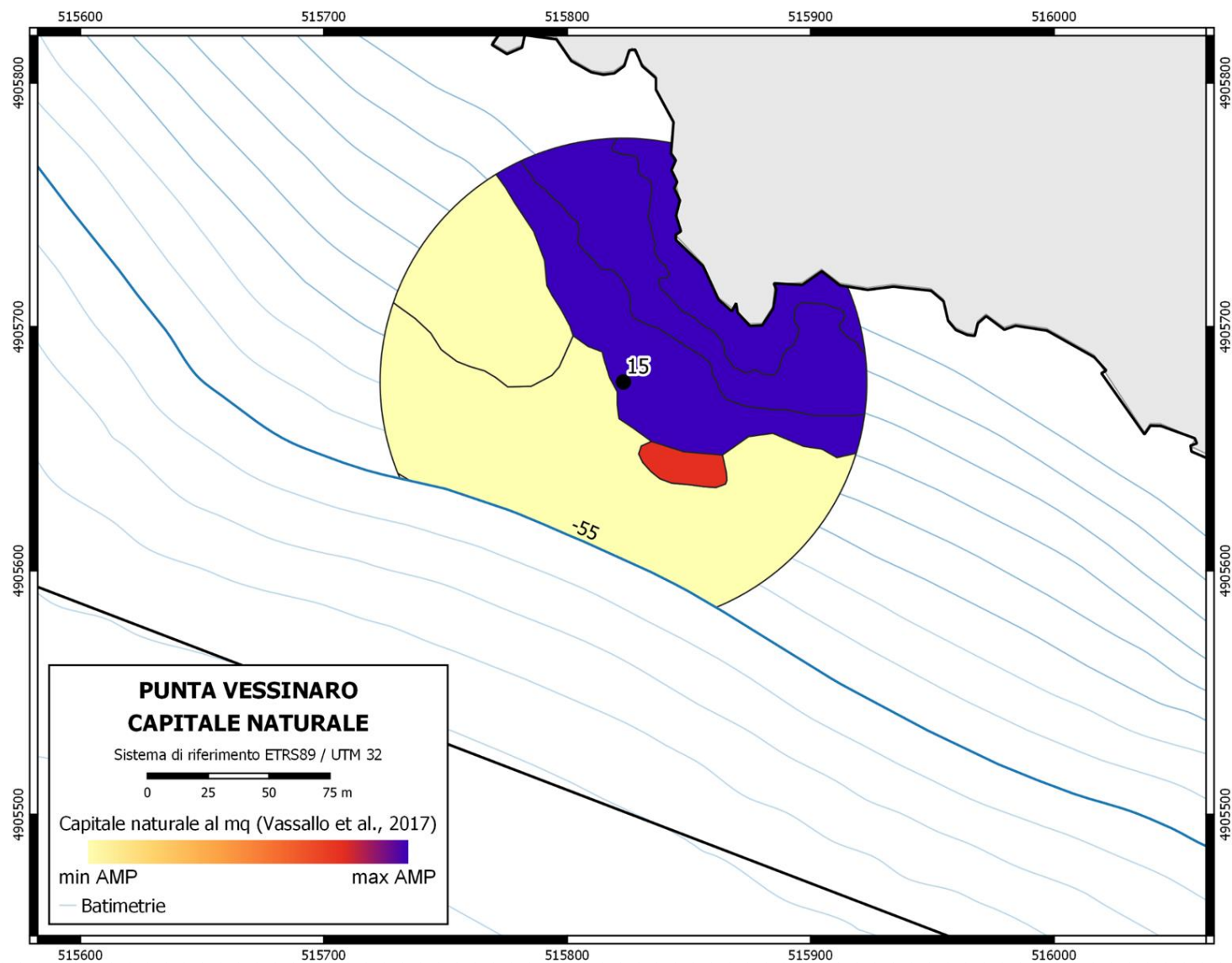
Mappa degli habitat (GIS)



NATURALE

Habitat con capitale naturale superiore al valore medio riscontrato in AMP (in un raggio di 100 m dal sito)

- Coralligeno
- Alghe fotofile infralitorali
- Alghe sciafile infralitorali
- Grotte semioscure e oscure



Mapa del capitale naturale (GIS)



Foto patrimonio ambientale

Foto archivio AMP Portofino
(S. Guidi)



Foto archivio AMP
Portofino (Tessera)



Foto archivio AMP Portofino
(M. Gambirasi)

Foto archivio AMP
Portofino (E. Mainini)

