



Interreg



UNION EUROPÉENNE
UNIONE EUROPEA



MARITTIMO-IT FR-MARITIME

Fonds européen de développement régional
Fondo Europeo di Sviluppo Regionale

NEPTUNE sentiers bleus

PUNTA DELLA TORRETTA



**Attention
FRAGILE**



**Espèce
ASPIM**



Plongée



**Autorisation
requis**



Naturel



**Très
fréquenté**

Situation géographique

Italia, Liguria, Genova, Portofino

Nom de la zone de conservation (ou de l'aire protégée)

Area Marina Protetta Portofino

Degré de protection de l'environnement

Zona B

Nom du site de plongée

Punta della Torretta

Coordonnées géographiques (système de référence)

LAT **44°18'45.10"N**

LONG **9°10'03.40"E**

Système de référence **WGS 84**

LOCALISATION



Type d'accès au site de plongée

Par bateau

Caractéristiques du site

Profondeur maximale **35 m**
Difficulté **Moyen**



Naturel

Informations de l'organisme de gestion

Estimation du nombre de plongées effectuées sur le site par an
1887 (estimations pour l'année 2020)



RENSEIGNEMENTS



Autorisation requise
www.portofinoamp.it



Plongée




Interreg



MARITTIMO-IT FR-MARITIME

Fonds européen de développement régional
Fondo Europeo di Sviluppo Regionale



CARTE DU SENTIER



Attention **FRAGILE**



Espèce **ASPIM**

Description du site d'intérêt naturel

Au bord de la réserve intégrale et sur un éperon rocheux à l'ouest de la baie de San Fruttuoso se dresse une vieille tour qui donne son nom au site de plongée. En descendant le long de la chaîne, nous nous retrouvons sur un fond marin d'environ 17 mètres. De là, en gardant le mur à droite, on rencontre une série de gros blocs au-delà desquels, à 22 mètres, il est possible d'observer une petite entaille dans le littoral qui laisse place à un fantastique mur s'enfonçant jusqu'à 35 mètres de profondeur. Les nombreuses fissures cachent du corail rouge (*Corallium rubrum*), des homards, des éponges, des bryozoaires et des nudibranches. Ces murs sont également célèbres pour leur "forêt" dense de gorgones rouges (*Paramuricea clavata*). En montant, il est facile de voir de grands dentis (*Dentex dentex*), des mérus noir (*Epinephelus marginatus*) et des crob (*Sciaena umbra*). A 14 m, il est facile de voir des rochers jaunes entièrement recouverts de *Parazoanthus axinellae*, des fissures où les murènes trouvent refuge et des "nuages" de brèmes nageant paisiblement.



NATUREL

Liste des espèces principales

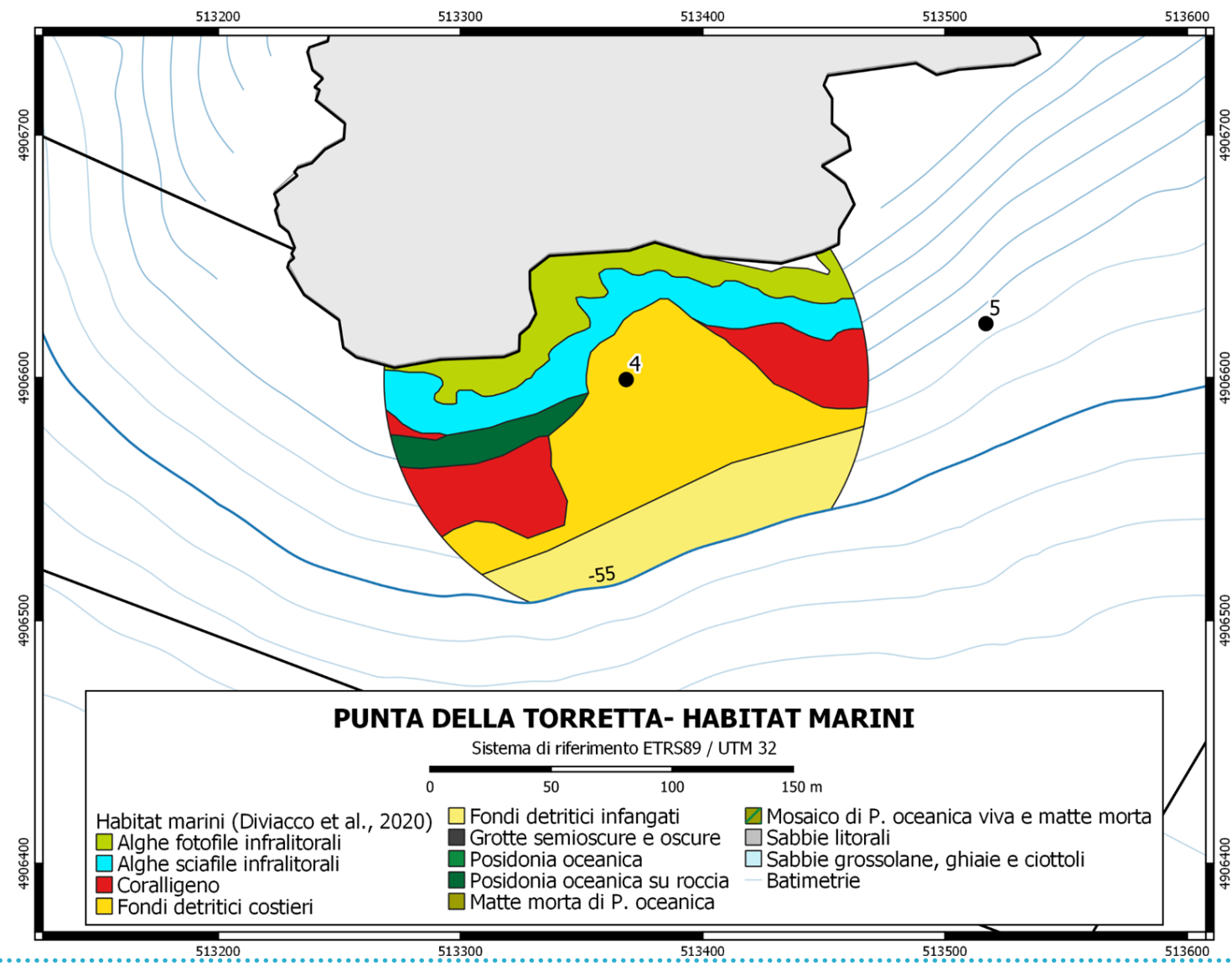
- *Corallium rubrum*
- *Eunicella cavolinii*
- *Paramuricea clavata*
- *Epinephelus marginatus*
- *Sciaena umbra*
- *Dentex dentex*



NATUREL

Superficie des principaux habitats (dans un rayon de 100 m autour du site)

- Fond de débris côtiers 6'793 mq
- Fond de débris boueux 3'837 mq
- Algues sciaphiles 3'345 mq
- Habitat corallien 3'275 mq



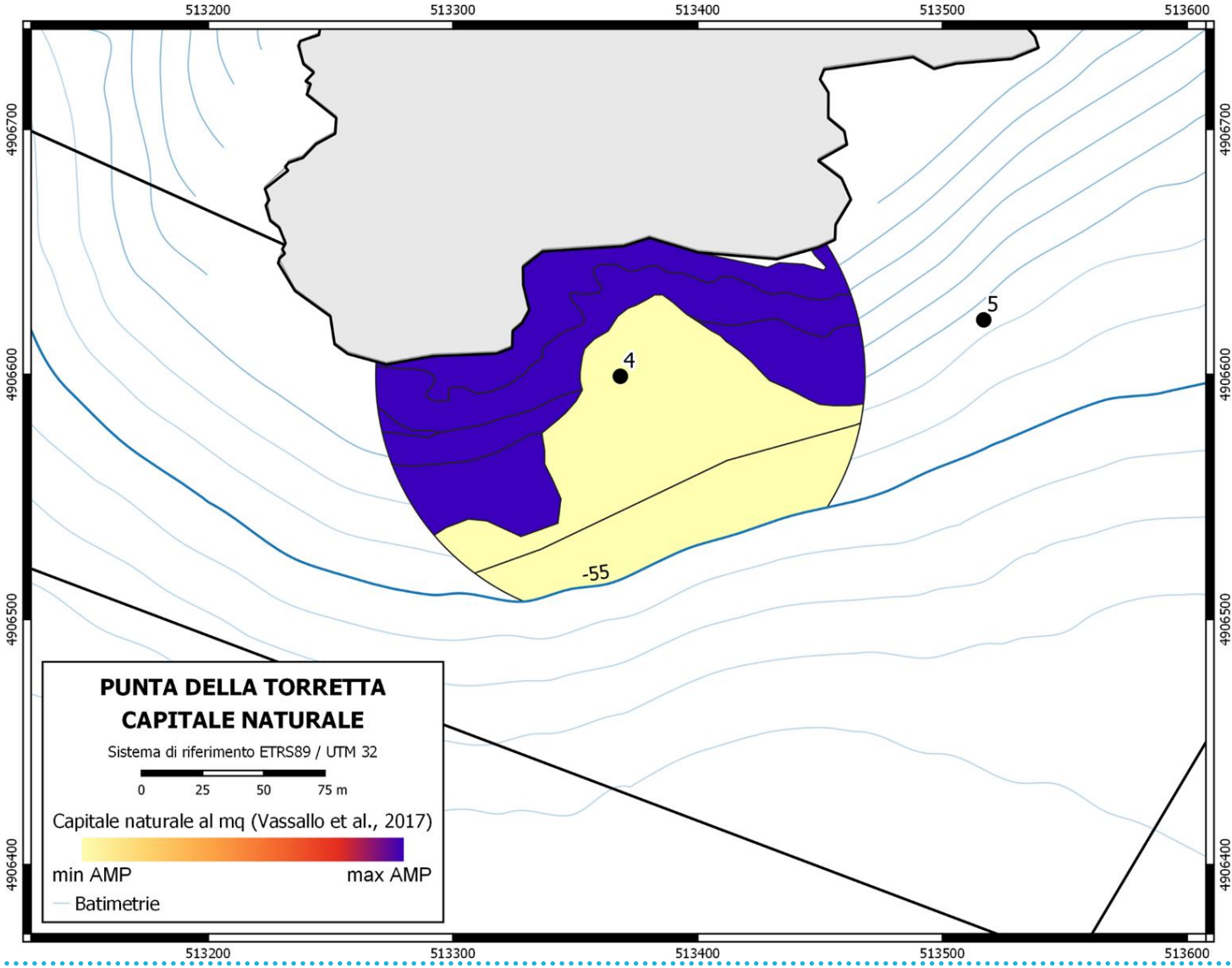
Carte des habitats (SIG)



NATUREL

Habitats dont le capital naturel est supérieur à la valeur moyenne trouvée dans les AMP
(dans un rayon de 100 m autour du site)

- Habitat corallien
- *Posidonia oceanica*
- Algues photophiles
- Algues sciaphiles



Carte du capital naturel (SIG)



Photos du patrimoine
environnemental

Archives photos AMP Portofino
(N. Furlotti)



Archives photos AMP
Portofino (M. Mazzitelli)



Archives photos AMP Portofino



Archives photos AMP
Portofino (G. Massa)