



Interreg



UNION EUROPÉENNE
UNIONE EUROPEA



MARITTIMO-IT FR-MARITIME

Fonds européen de développement régional
Fondo Europeo di Sviluppo Regionale

NEPTUNE sentiers bleus

SECCA GONZATTI



**Attention
FRAGILE**



**Espèce
ASPIM**



Plongée



**Autorisation
requis**



Naturel



**Très
fréquenté**

Situation géographique

Italia, Liguria, Genova, Portofino

Nom de la zone de conservation (ou de l'aire protégée)

Area Marina Protetta Portofino

Degré de protection de l'environnement

Zona B

Nom du site de plongée

Secca Gonzatti

Coordonnées géographiques (système de référence)

LAT **44°18'31.64"N**

LONG **9°10'37.89"E**

Système de référence **WGS 84**

LOCALISATION



Type d'accès au site de plongée

Par bateau

Caractéristiques du site

Profondeur maximale **30 m**
Difficulté **Faible**



Naturel

Informations de l'organisme de gestion

Estimation du nombre de plongées effectuées sur le site par an
3035 (estimations pour l'année 2020)



RENSEIGNEMENTS



Autorisation requise
www.portofinoamp.it



Plongée




Interreg



MARITTIMO-IT FR-MARITIME

Fonds européen de développement régional
Fondo Europeo di Sviluppo Regionale



CARTE DU SENTIER



Attention FRAGILE



Espèce ASPIM

Description du site d'intérêt naturel

Nous pouvons commencer la plongée en descendant entre le haut-fond et le mur du promontoire à une profondeur d'environ 18m. Le côté sud du haut-fond, qui fait face au sud et descend verticalement à environ 30 m, est très intéressant. Nous trouvons ici une zone riche en crevasses avec du corail rouge (*Corallium rubrum*) et des gorgones rouges (*Paramuricea clavata*). En regardant vers le large, on peut voir passer des poissons, notamment des denti (*Dentex dentex*), des barracudas (*Sphyraena viridensis*) et des sérioles (*Seriola dumerili*). Dans les crevasses de la paroi, il est facile de voir des conger (*Conger conger*), des murènes (*Muraena helena*) et des castagnole (*Chromis chromis*). De temps en temps, on peut observer de petites plaques de *Posidonia oceanica*.



NATUREL

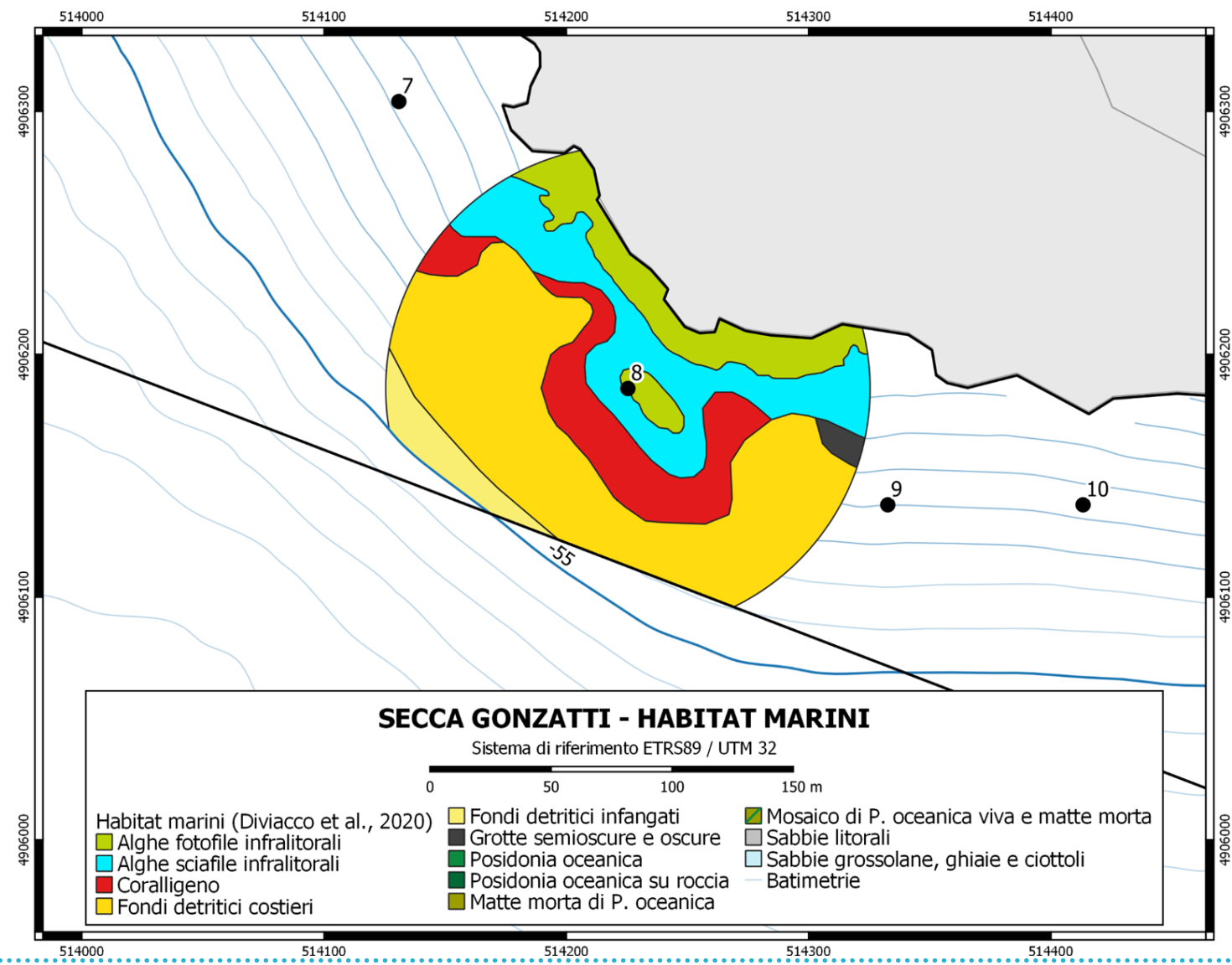
Liste des espèces principales



NATUREL

Superficie des principaux habitats (dans un rayon de 100 m autour du site)

- Fond de débris côtiers 10'185 mq
- Algues sciaphiles 4'556 mq
- Habitat corallien 3'417 mq
- Algues photophiles 2'953 mq



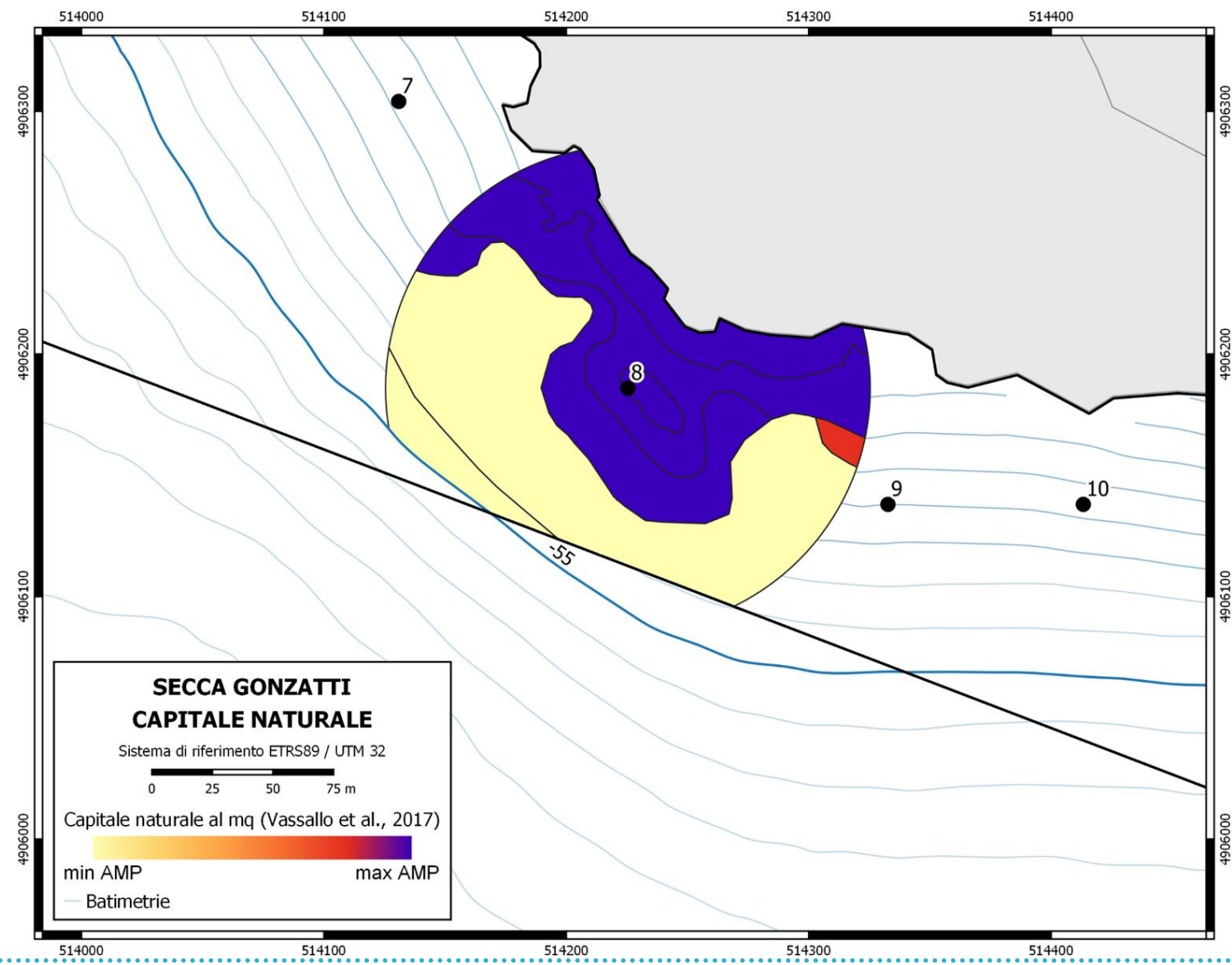
Carte des habitats (SIG)



NATUREL

Habitats dont le capital naturel est supérieur à la valeur moyenne trouvée dans les AMP
(dans un rayon de 100 m autour du site)

- Habitat corallien
- Algues photophiles
- Algues sciaphiles
- Cave



Carte du capital naturel (SIG)



Photos du patrimoine
environnemental

Archives photos AMP Portofino
(Tessera)



Archives photos AMP
Portofino (M. Solca)



Archives photos AMP Portofino
(D'Errico)

Archives photos AMP
Portofino (S. Genocchio)

