



Interreg



UNION EUROPÉENNE
UNIONE EUROPEA



MARITTIMO-IT FR-MARITIME

Fonds européen de développement régional
Fondo Europeo di Sviluppo Regionale

NEPTUNE sentiers bleus

SECCA DELL'ISUELA



**Attention
FRAGILE**



**Espèce
ASPIM**



Plongée



**Autorisation
requis**



Naturel



**Très
fréquenté**

Situation géographique

Italia, Liguria, Genova, Portofino

Nom de la zone de conservation (ou de l'aire protégée)

Area Marina Protetta Portofino

Degré de protection de l'environnement

Zona B

Nom du site de plongée

Secca dell'Isuela

Coordonnées géographiques (système de référence)

LAT **44°19'12.81"N**

LONG **9°08'40.12"E**

Système de référence **WGS 84**

LOCALISATION



Type d'accès au site de plongée

Par bateau

Caractéristiques du site

Profondeur maximale **45 m**
Difficulté **Elevé**



Naturel

Informations de l'organisme de gestion

Estimation du nombre de plongées effectuées sur le site par an
1519 (estimations pour l'année 2020)



RENSEIGNEMENTS



Autorisation requise
www.autorisation.com



Plongée



Interreg



MARITTIMO-IT FR-MARITIME

Fonds européen de développement régional
Fondo Europeo di Sviluppo Regionale



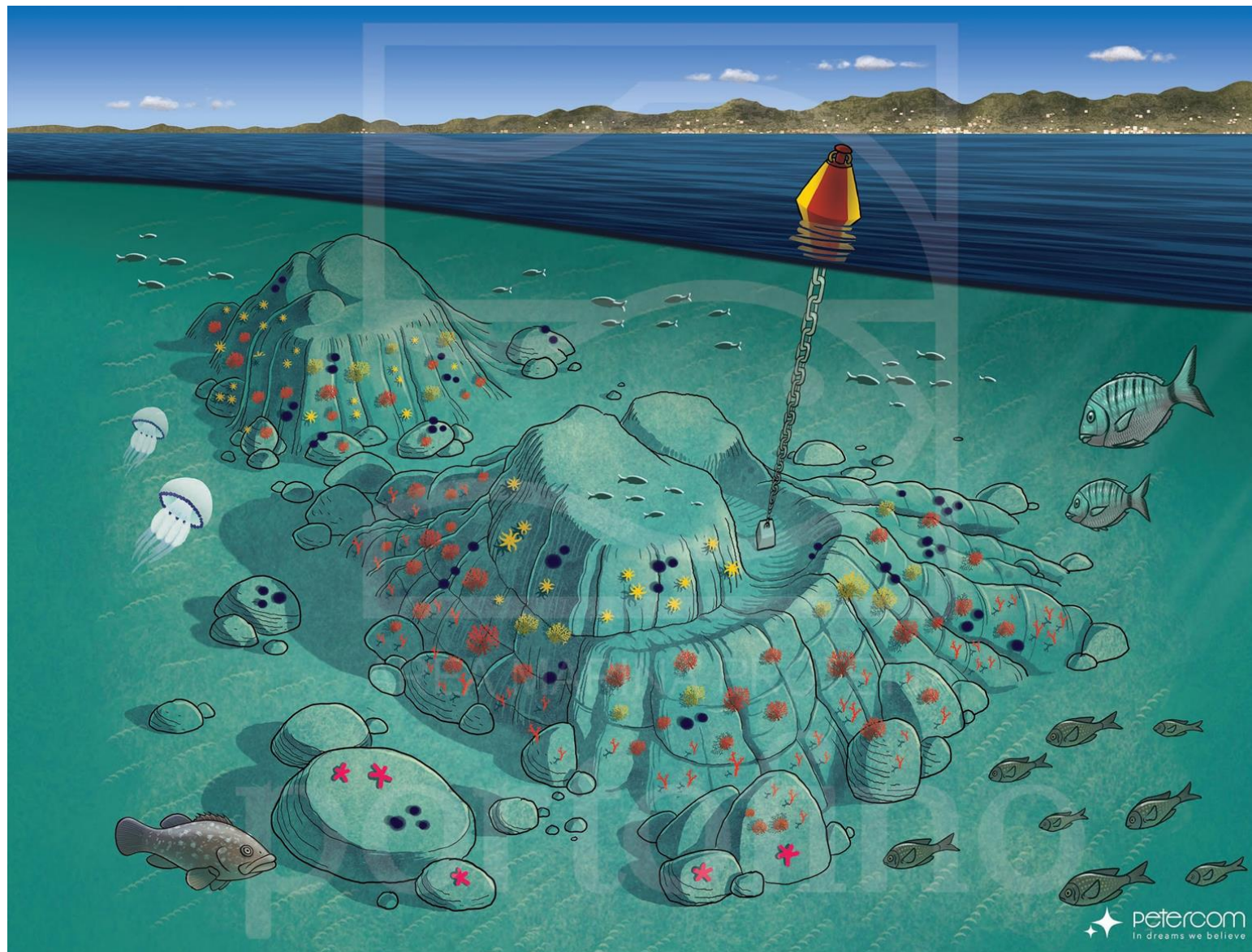
CARTE DU SENTIER



Attention FRAGILE



Espèce ASPIM



Description du site d'intérêt naturel

Elle est considérée comme l'une des plus belles plongées de la Méditerranée.

Il est recommandé de descendre le long de la caténaire qui se termine sur le chapeau du haut-fond à une profondeur d'environ 14 mètres. Déjà à cette profondeur on peut observer un grand nombre de poissons: mérous noir (*Epinephelus marginatus*), sar commun (*Diplodus* sp.), denti (*Dentex dentex*) sont parmi les protagonistes. Le plateau du cap se transforme rapidement en un mur. Il faut faire attention aux forts courants et, en fonction de ces derniers, suivre la pente sud-ouest ou sud-est. Le paysage est à couper le souffle avec une grande étendue de gorgones rouges (*Paramuricea clavata*), de gorgones jaunes (*Eunicella cavolinii*) et de fissures avec du corail rouge (*Corallium rubrum*), de 25 m à 55 m et plus. On voit souvent des fissures et des toits de rochers couverts de marguerites de mer, de madrépores solitaires et de quelques mostelle (*Phycis phycis*). Il est conseillé de maintenir la hauteur maximale de 35 m, puis de remonter sur le côté opposé du haut-fond.



NATUREL

Liste des espèces principales

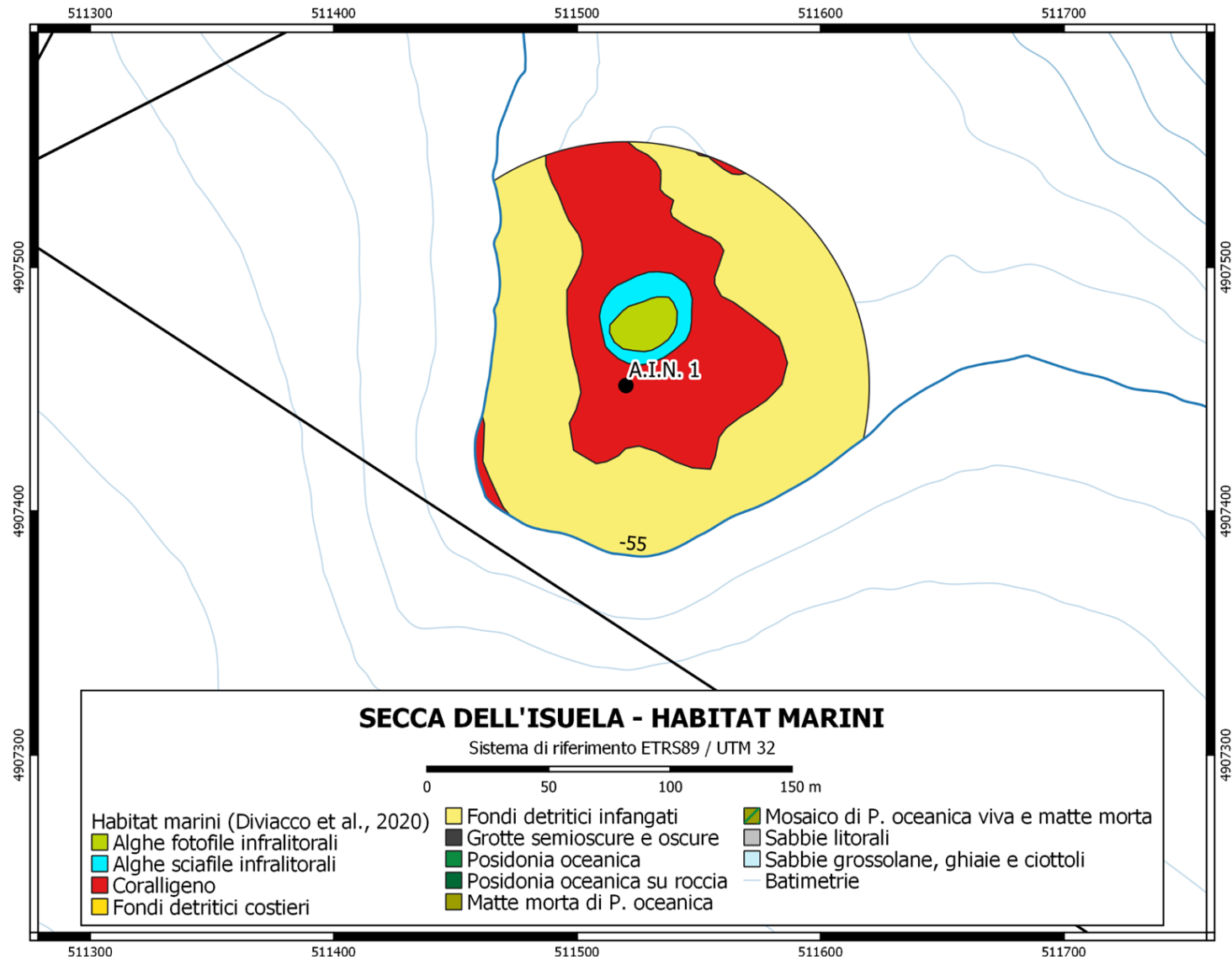
- *Corallium rubrum*
- *Paramuricea clavata*
- *Eunicella cavolinii*
- *Epinephelus marginatus*
- *Phycis phycis*



NATUREL

Superficie des principaux habitats (dans un rayon de 100 m autour du site)

- Fond de débris boueux 13'231 mq
- Habitat corallien 7'115 mq
- Algues sciaphiles 683 mq
- Algues photophiles 462 mq



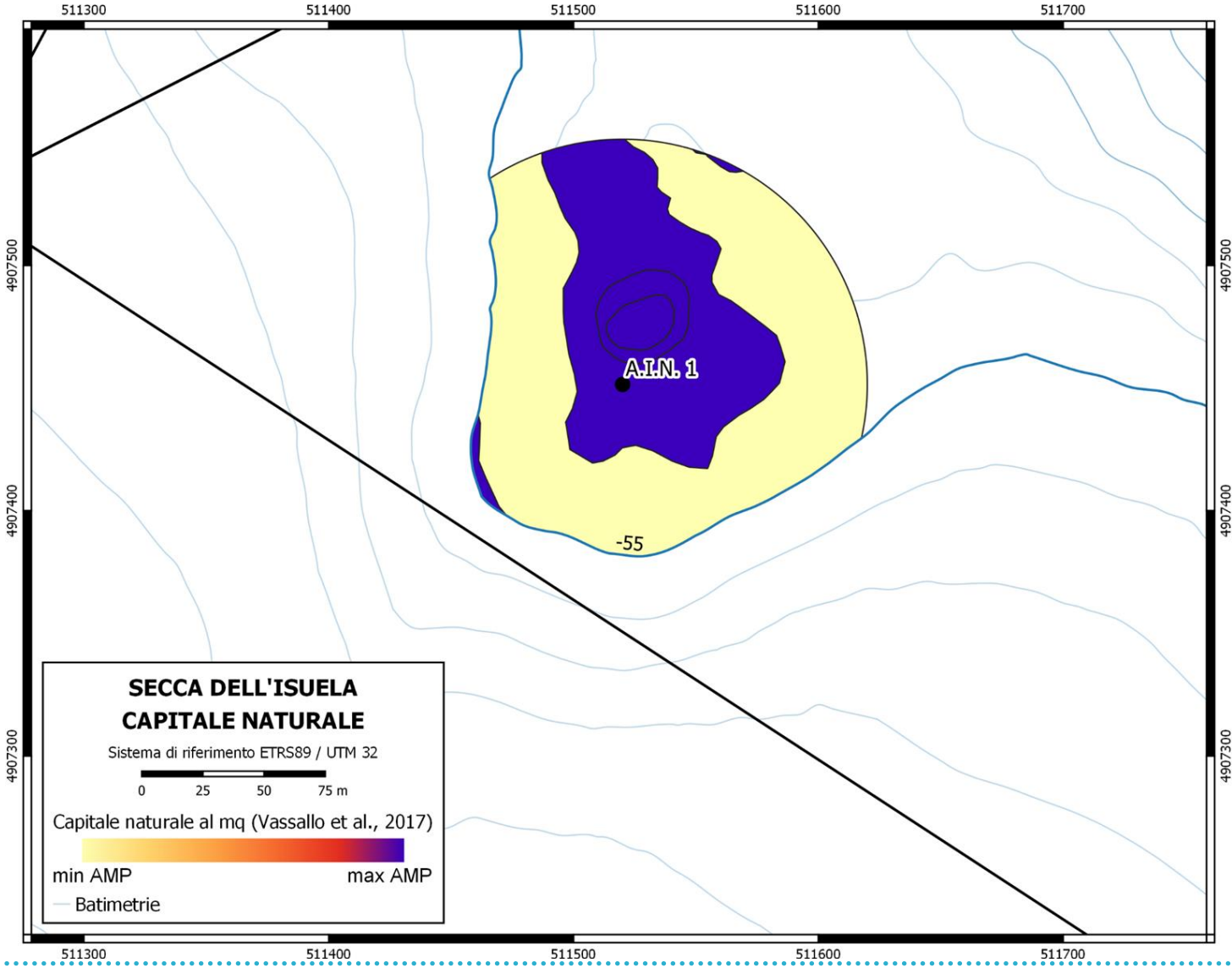
Carte des habitats (SIG)



NATUREL

Habitats dont le capital naturel est supérieur à la valeur moyenne trouvée dans les AMP
(dans un rayon de 100 m autour du site)

- Habitat corallien
- Algues photophiles
- Algues sciaphiles



Carte du capital naturel (SIG)



NATURAL

Archives photos AMP Portofino (A. Tessera)



Archives photos AMP Portofino (D. Mazzocchi)



Archives photos AMP Portofino (M. Trezzi)

Photos du patrimoine environnemental

Archives photos AMP Portofino (M. Trezzi)

