



Interreg



UNION EUROPEENNE
UNIONE EUROPEA



MARITTIMO-IT FR-MARITIME

Fonds européen de développement régional
Fondo Europeo di Sviluppo Regionale

NEPTUNE percorsi blu

SECCA DELL'ISUELA



**Attenzione
FRAGILE**



**Specie
ASPIM**



Diving



**Richiede
permesso**



Naturale



**Molto
frequentato**

Localizzazione Geografica

Italia, Liguria, Genova, Portofino

Nome della zona di conservazione (o area protetta)

Area Marina Protetta Portofino

Grado di protezione ambientale

Zona B

Nome sito d'immersione

Secca dell'Isuela

Coordinate geografiche (sistema di riferimento)

LAT **44°19'12.81"N**

LONG **9°08'40.12"E**

Datum/sistema riferimento **WGS 84**



LOCALIZZAZIONE



Tipo di accesso al sito di immersione

Da barca

Caratteristiche sito

Profondità massima **45 m**

Difficoltà **Alta**



Naturale

Informazioni dell'ente gestore

Stima numero immersioni effettuate sul sito all'anno

1519 (stime riferite all'anno 2020)



INFORMAZIONI



Richiede permesso

<http://www.portofinoamp.it>



Diving




MAPPA PERCORSO



Attenzione FRAGILE



Specie ASPIM



Descrizione sito d'interesse naturale

E' considerata una delle immersioni più belle del Mediterraneo.

Si consiglia di scendere lungo la catenaria che termina sul cappello della secca a circa 14 m di profondità. Già a questa profondità è possibile osservare una grande quantità di pesce: cernie (*Epinephelus marginatus*), saraghi (*Diplodus* sp.), dentici (*Dentex dentex*) sono tra i protagonisti. Il pianoro del cappello rapidamente si trasforma in parete. Bisogna prestare attenzione alle forti correnti e, a seconda di quest'ultime seguire il versante sud-ovest o sud-est. Il paesaggio è mozzafiato con una grande distesa di gorgonie rosse (*Paramuricea clavata*), gialle (*Eunicella cavolinii*) e spaccature con corallo rosso (*Corallium rubrum*), a partire dai 25 m per arrivare sino ai 55 m e più. Spesso visibili spaccature e tetti di roccia ricoperti da margherite di mare, madrepori solitari e alcune mostelle (*Phycis phycis*). Si consiglia di mantenere la quota massima di 35 m per poi risalire dal lato opposto della secca.



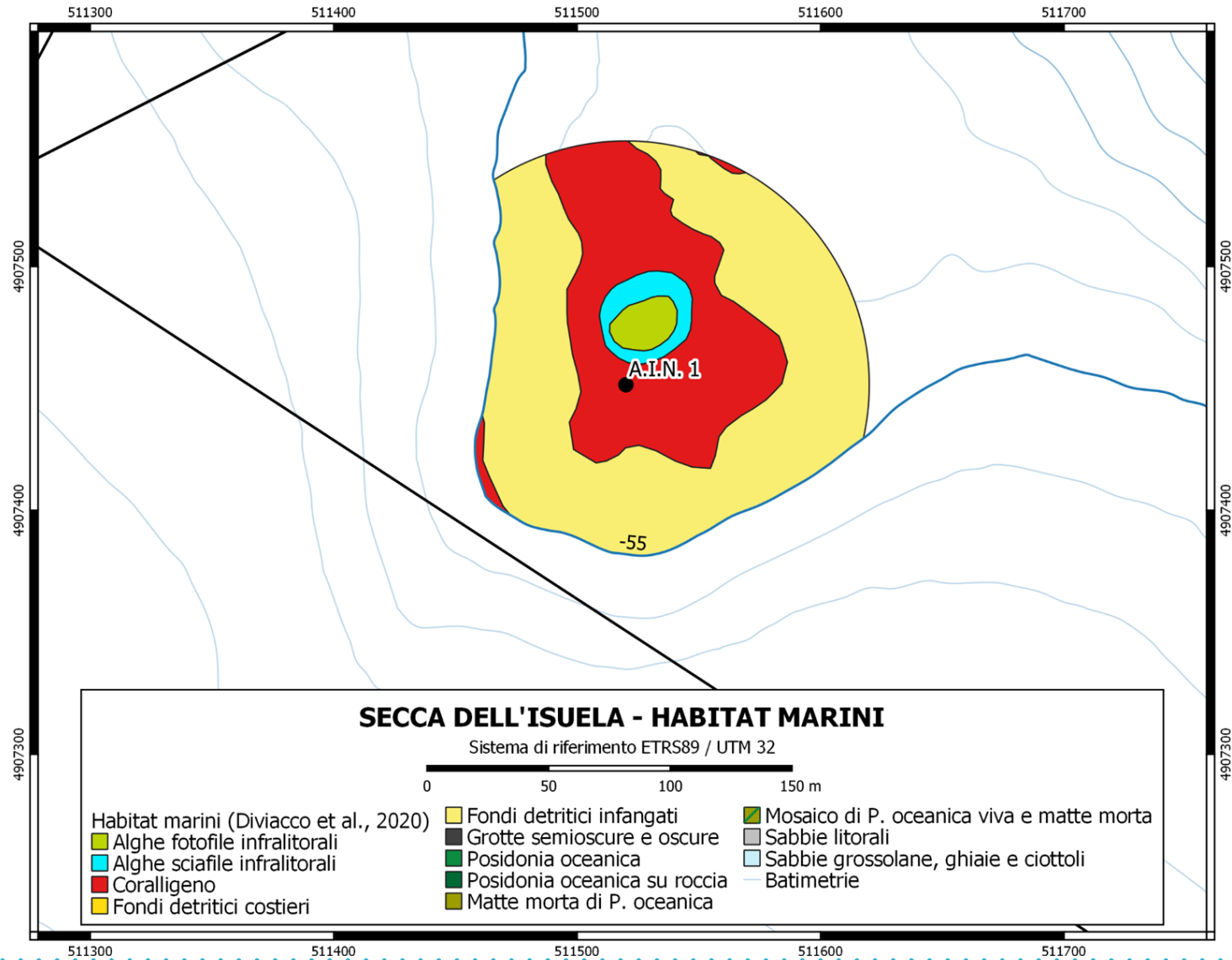
NATURALE

Elenco principali specie

- *Corallium rubrum*
- *Paramuricea clavata*
- *Eunicella cavolinii*
- *Epinephelus marginatus*
- *Phycis phycis*



NATURALE



Superficie dei principali habitat
(in un raggio di 100 m dal sito)

- Fondi detritici infangati 13'231 mq
- Coralligeno 7'115 mq
- Alghe sciafile infralitorali 683 mq
- Alghe fotofile 462 mq

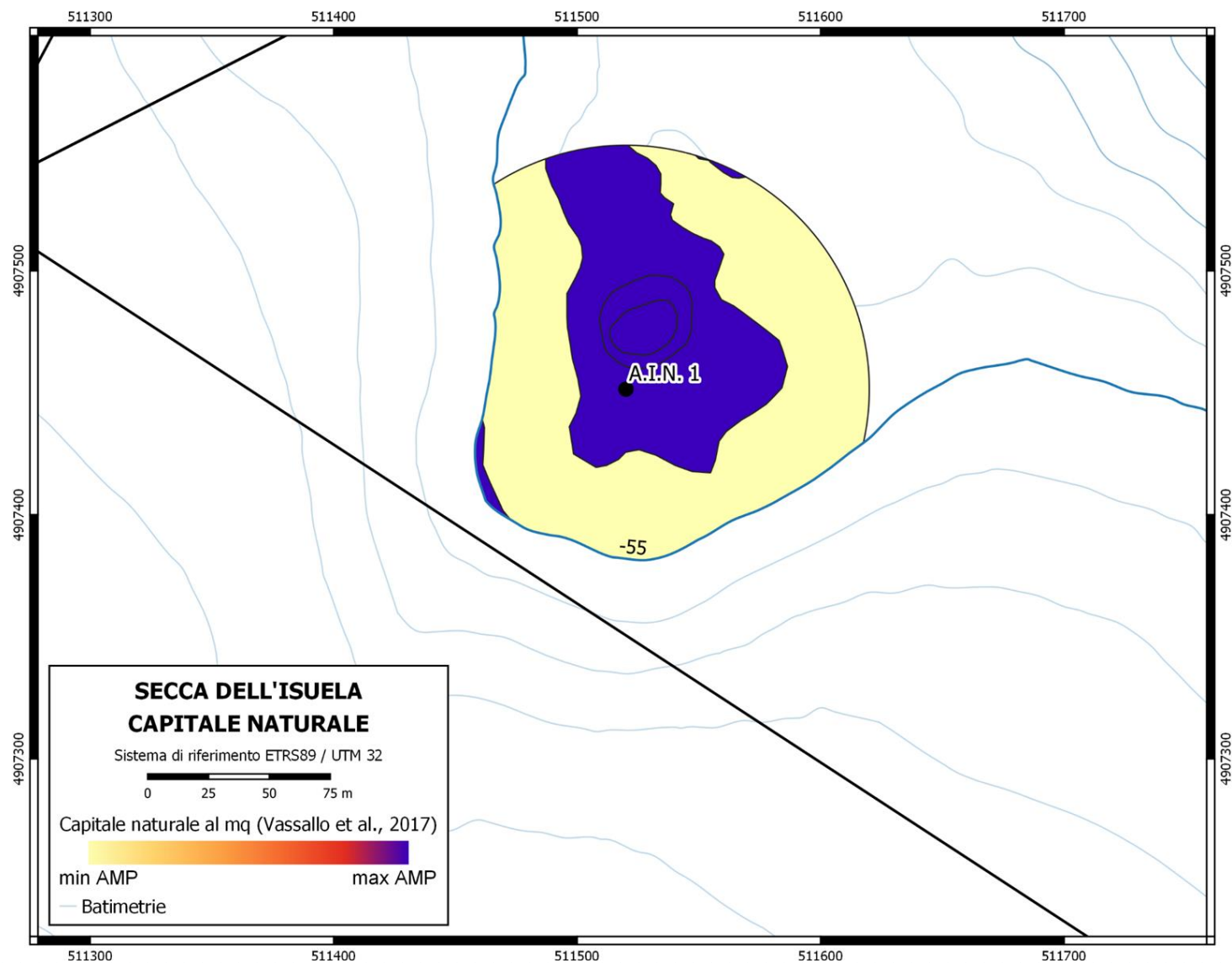
Mappa degli habitat (GIS)



NATURALE

Habitat con capitale naturale superiore al valore medio riscontrato in AMP (in un raggio di 100 m dal sito)

- Coralligeno
- Alghe fotofile infralitorali
- Alghe sciafile infralitorali



Mapa del capitale naturale (GIS)



Foto patrimonio ambientale

Foto archivio AMP Portofino
(A. Tessera)



Foto archivio AMP
Portofino (D.
Mazzocchi)



Foto archivio AMP Portofino
(M. Trezzi)

Foto archivio AMP
Portofino (M. Trezzi)

