



Interreg



UNION EUROPEENNE
UNIONE EUROPEA



MARITTIMO-IT FR-MARITIME

Fonds européen de développement régional
Fondo Europeo di Sviluppo Regionale

NEPTUNE percorsi blu

MOHAWK DEER



**Attenzione
FRAGILE**



**Specie
ASPIM**



Snorkeling



Diving



**Richiede
permesso**



**Culturale
e Naturale**



**Mediamente
frequentato**

Localizzazione Geografica

Italia, Liguria, Genova, Portofino

Nome della zona di conservazione (o area protetta)

Area Marina Protetta Portofino

Grado di protezione ambientale

Zona B

Nome sito d'immersione

Mohawk Deer

Coordinate geografiche (sistema di riferimento)

LAT **44°18'28.90"N**

LONG **9°11'31.04"E**

Datum/sistema riferimento **WGS 84**



LOCALIZZAZIONE



Tipo di accesso al sito di immersione

Da barca

Caratteristiche sito

Profondità massima **45 m**

Difficoltà **Alta**



Culturale e naturale

Informazioni dell'ente gestore

Stima numero immersioni effettuate sul sito all'anno

995 (stime riferite all'anno 2020)



INFORMAZIONI



Richiede permesso


<http://www.portofinoamp.it>



Snorkeling



Diving



MAPPA PERCORSO



Attenzione FRAGILE



Specie ASPIM

Descrizione sito d'interesse naturale

In questa immersione si possono osservare grandi quantità di pesci tra cui: banchi di saraghi (*Diplodus spp.*), occhiate (*Oblada melanura*), spesso è possibile osservare predatori come cernie brune (*Epinephelus marginatus*) orate (*Sparus aurata*), dentici (*Dentex dentex*) e branzini (*Dicentrarchus labrax*). La grande massa ferrosa del relitto appare ricoperta da alghe, poriferi, madrepore gialle e in profondità troviamo gli anemoni gioiello (*Corynactis viridis*) e le gorgonie (*Eunicella cavolinii* e *Paramuricea clavata*). Nella parte di poppa, lo scheletro della nave forma un tunnel potenzialmente percorribile verso la zona più profonda, al termine del quale le lamiere appaiono colonizzate da numerosi rami di gorgonie rosse (*Paramuricea clavata*). Superata la profondità dei 25 m, sul fondale limitrofo al relitto, è possibile osservare spaccature e anfratti con la tipica vita dell'habitat coralligeno.



NATURALE

Elenco principali specie

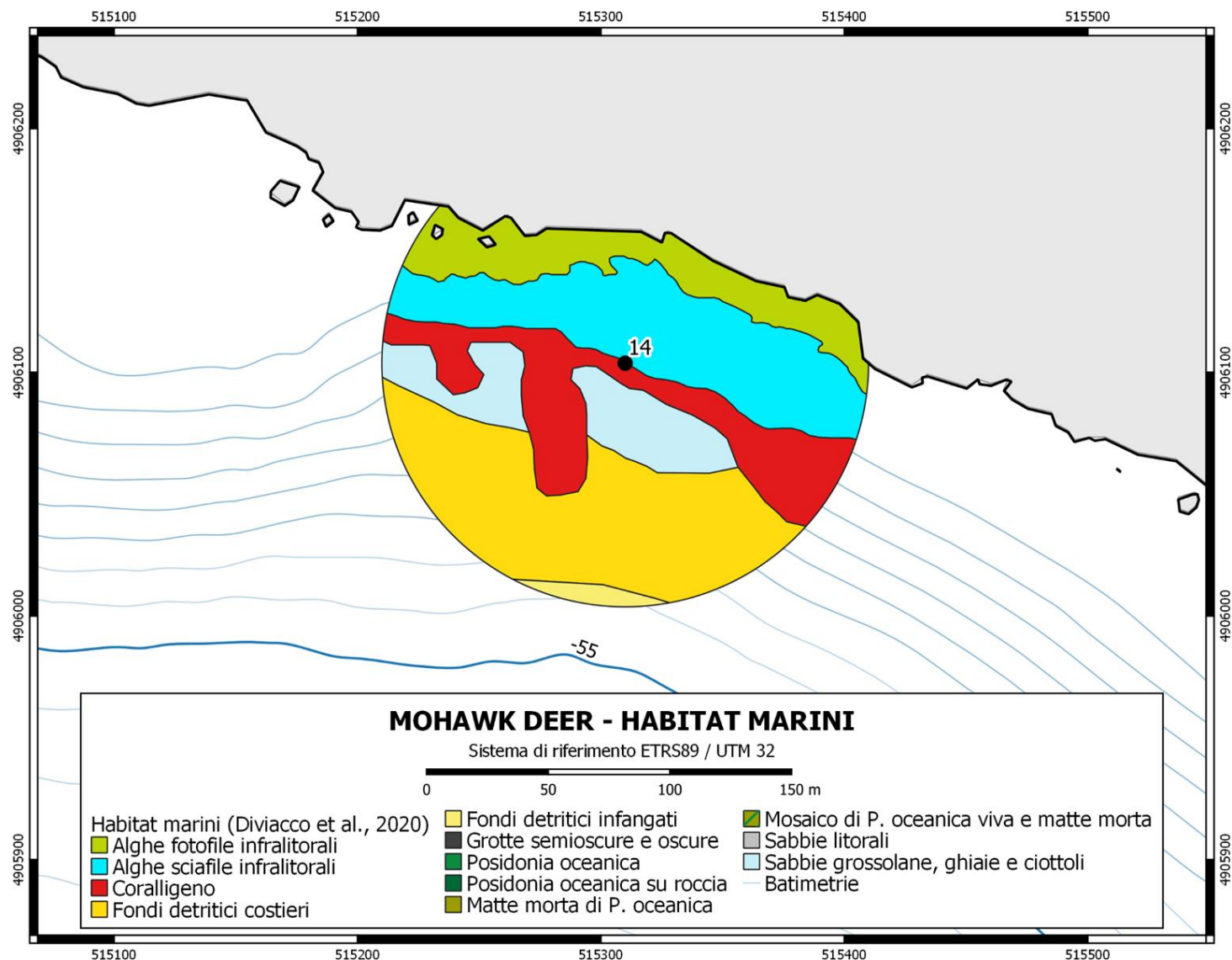
- *Corynactis viridis*
- *Eunicella cavolinii*
- *Paramuricea clavata*
- *Sparus aurata*
- *Epinephelus marginatus*
- *Dentex dentex*



NATURALE

Superficie dei principali habitat
(in un raggio di 100 m dal sito)

- Fondi detritici costieri 7'633 mq
- Alghe sciafile infralitorali 6'134 mq
- Coralligeno 4'319 mq
- Alghe fotofile 3'370 mq



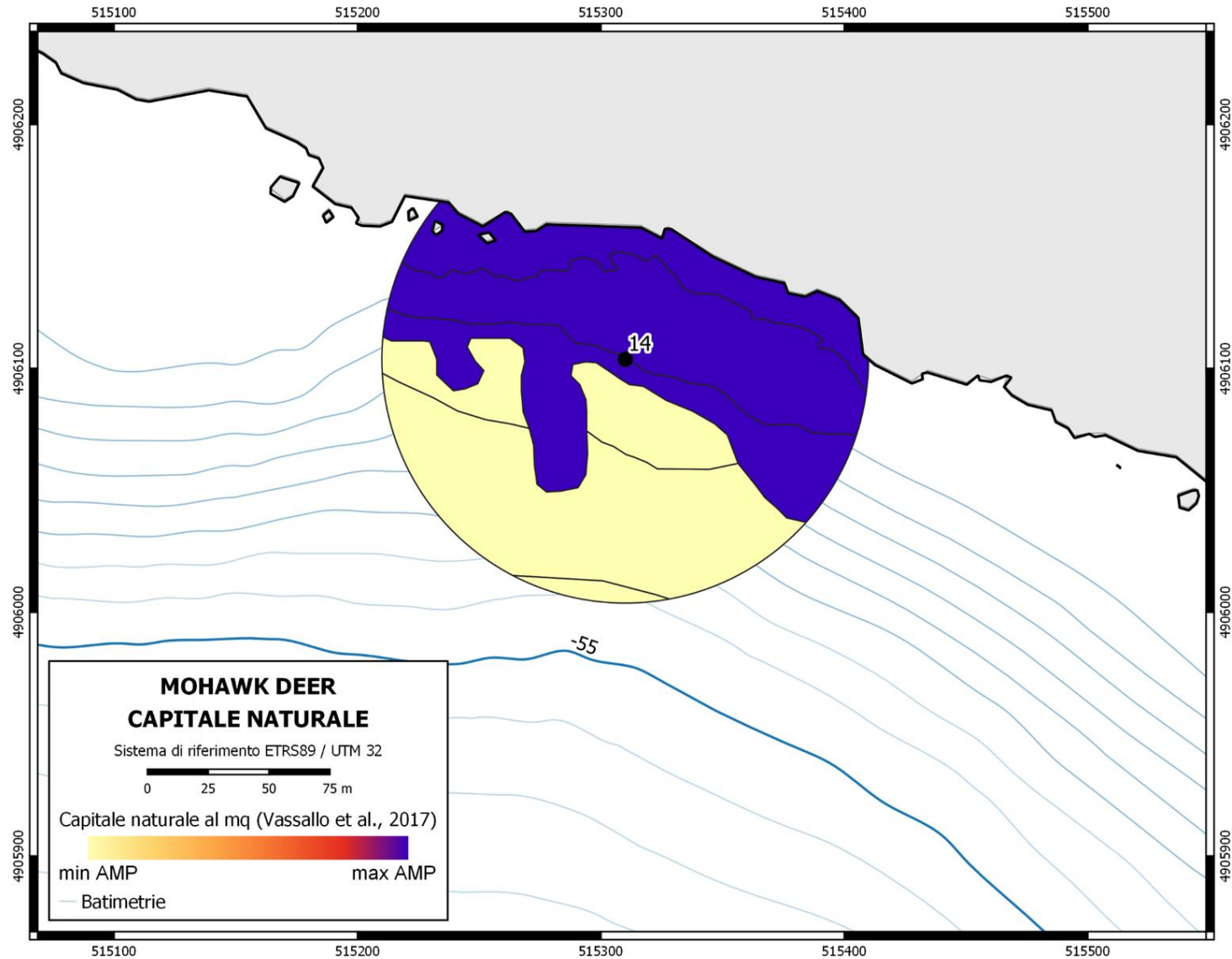
Mappa degli habitat (GIS)



NATURALE

Habitat con capitale naturale superiore al valore medio riscontrato in AMP (in un raggio di 100 m dal sito)

- Coralligeno
- Alghe fotofile infralitorali
- Alghe sciafile infralitorali



Mappa del capitale naturale (GIS)



Foto patrimonio ambientale

Foto archivio AMP Portofino
(L. Capurro)




Foto archivio AMP
Portofino (A. Serafini)



Foto archivio AMP Portofino
(L. Capurro)

Foto archivio AMP
Portofino (R. Romani)



Descrizione sito d'interesse culturale

L'immersione in questo sito consente di visitare l'unico relitto di una nave recente, lunga 120 metri, affondata nelle acque che fanno parte dell'Area Marina Protetta di Portofino. Il Mohawk Deer fu un piroscafo da carico, di origine canadese, registrato precedentemente con i nomi di L.C. Waldo e di Riverton, che ebbe una vita operativa straordinariamente lunga (71 anni). Fece naufragio dopo una violenta mareggiata, quando era in procinto di raggiungere il Porto di La Spezia dove sarebbe stata posta in disarmo. La nave a vapore, affondò alle 7:30 del 6 novembre 1967, spezzandosi in 2 tronconi. Mohawk Deer aveva lo scafo in acciaio, tre alberi, cisterna anch'essa in acciaio, tre stive e tre paratie stagne. Attualmente il relitto si trova tra i 18 ed i 45 metri di profondità ed è vivamente sconsigliato l'ingresso nel relitto per l'elevata pericolosità dei passaggi angusti e strutture ormai molto degradate. Il relitto si trova adagiato sulla fiancata di dritta, lungo la linea di massima pendenza. Ad apparire per prima è la prua della nave, ancora in discrete condizioni, inclinata su di un lato e rivolta verso l'alto. Più in profondità si osserva lo scafo spezzato della nave, ridotto per la gran parte a grosse lamiere poggiate sul fondo.



CULTURALE

Foto archivio AMP Portofino
(Portofino Divers)



Foto archivio AMP
Portofino (A. Vanzo)



Foto archivio AMP Portofino,
(Portofino Divers)

Foto archivio AMP
Portofino (M. Calabrese)

