



**Interreg**



UNION EUROPEENNE  
UNIONE EUROPEA



MARITTIMO-IT FR-MARITIME

Fonds européen de développement régional  
Fondo Europeo di Sviluppo Regionale

**NEPTUNE percorsi blu**

# PERTUSO



**Attenzione  
FRAGILE**



**Specie  
ASPIM**



**Diving**



**Non richiede  
permesso**



**Naturale**



**Mediamente  
frequentato**

## Localizzazione Geografica

**Italia, Liguria, Imperia, Comune di Ventimiglia (IM)**

## Nome della zona di conservazione (o area protetta)

**Il sito di immersione Pertuso ricade all'interno dell'ATM di Capo Mortola.**

## Grado di protezione ambientale

L'Area di tutela marina di Capo Mortola è parte integrante dell'Area Protetta Regionale "Giardini Botanici Hanbury", la cui gestione è affidata all'Università degli studi di Genova. L'ATM di Capo Mortola aderisce alla rete delle Aree Protette Marine della Liguria e in quest'ambito è oggetto di due attività di monitoraggio che si sono svolte nel 2010 e in parte proseguono. Una è dedicata a monitorare l'impatto del diportismo e in particolare dell'ancoraggio di imbarcazioni di diverse dimensioni. L'altra è tesa a valutare l'effetto riserva nei confronti della fauna ittica; essa ha evidenziato l'importanza delle secche e dei fondali nel loro complesso per la biodiversità marina.

## Nome sito d'immersione

**Pertuso**

## Coordinate geografiche (sistema di riferimento)

LAT	<b>43°45'676"</b>
LONG	<b>7°32'494"</b>



## LOCALIZZAZIONE



## Tipo di accesso al sito di immersione

**Da barca**

## Caratteristiche sito

Profondità

**Da -18 m a -33 m.** La Secca del Pertuso è una secca multilivello che si sviluppa tra i 18 m e i 33 m di profondità.

Difficoltà

**Facile/Media/Alta**



**Naturale**

## Informazioni dell'ente gestore

Attualmente il modo migliore di visitare l'Area di Tutela Marina di Capo Mortola è quello di contattare la società Pianeta Blu e concordare un'attività in mare.



**INFORMAZIONI**



**Diving**



**Non richiede permesso**

## Descrizione sito d'interesse naturale

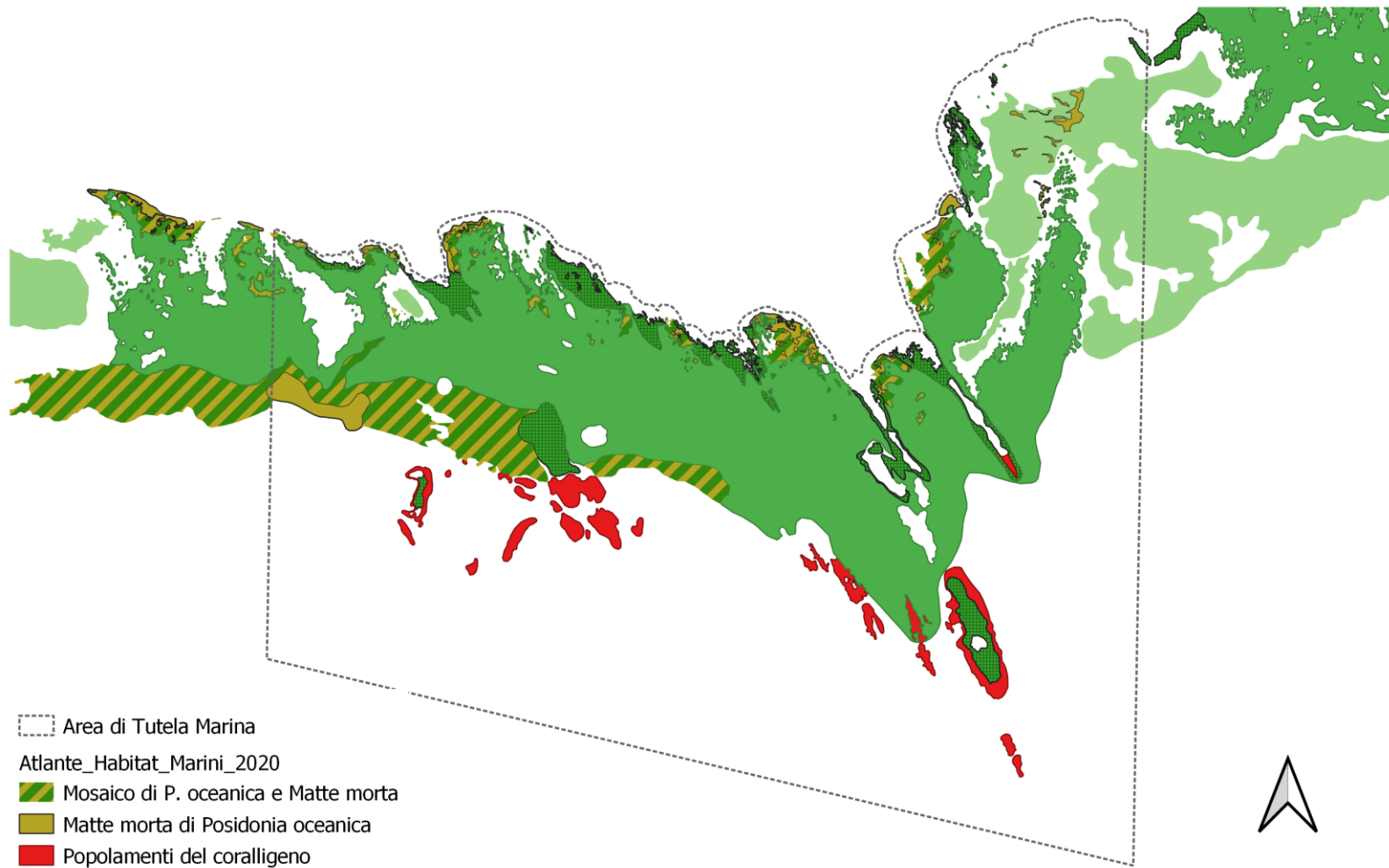
La Secca del Pertuso si trova davanti ai famosi Balzi Rossi. È caratterizzata da un grosso pianoro roccioso sul quale sono state censite diverse specie ittiche tra cui il dentice (*Dentex dentex*), tre specie di saraghi (*Diplodus vulgaris*, *Diplodus puntazzo* e *Diplodus sargus*) e la cernia bruna (*Epinephelus marginatus*). Oltre a queste questa secca rappresenta l'habitat ideale per: castagnole, castagnole rosse, salpe, orate, ricciole, pesci luna, gronghi, murene, scorfani, polpi, mostelle, corvine e rane pescatrici; più rari sono il pesce San Pietro (*Zeus faber*) e il ghiozzo gattopardo (*Thorogobius macrolepis*). A Est si trova un parete verticale che sprofonda fino a 33 m conosciuta come la scafa delle aragoste. Nell'estrema propaggine Sud si apre un canyon molto scenografico, qui si trova una popolazione di gorgonie rosse (*Paramuricea clavata*). La secca è il paradiso dei nudibranchi.



NATURALE







### Elenco principali specie

- *Muraena helena*
- *Octopus vulgaris*
- *Scorpaena spp.*
- *Diplodus spp.*
- *Phycis phycis*
- *Epinephelus marginatus*
- *Palinurus elephas*
- *Paramuricea clavata*



Area di Tutela Marina

Atlante\_Habitat\_Marini\_2020

-  Mosaico di P. oceanica e Matte morta
-  Matte morta di Posidonia oceanica
-  Popolamenti del coralligeno
-  Posidonia oceanica tra e su roccia
-  Prateria di Posidonia oceanica
-  Prato di Cymodocea nodosa

Mappa degli habitat (GIS)

## NATURALE

Principali habitat (in un raggio di 100m dal sito)



Foto patrimonio ambientale

Syngnathus typhle



Paramuricea clavata



Flabellina sp.



Coralligeno