



Interreg



UNION EUROPEENNE
UNIONE EUROPEA



MARITTIMO-IT FR-MARITIME

Fonds européen de développement régional
Fondo Europeo di Sviluppo Regionale

NEPTUNE percorsi blu

Percorso ambientale e archeologico sommerso di Cala Reale



**Attenzione
FRAGILE**



**Specie
ASPIM**



Snorkeling



Diving



**Richiede
permesso**



**Culturale
e Naturale**



Accessibile



**Molto
frequentato**

Localizzazione Geografica

ITG2, ITG2D

Nome della zona di conservazione (o area protetta)

Parco nazionale dell'Asinara e Area Marina Protetta Isola dell'Asinara

Grado di protezione ambientale

Zona B

Nome sito d'immersione

Sito archeologico sommerso di Cala Reale

Coordinate geografiche (DM)

LAT **41°3.649' N**

LONG **8°17.554' E**

Datum/sistema riferimento **Roma 1940**



LOCALIZZAZIONE



Tipo di accesso al sito di immersione da terra

Caratteristiche sito

Profondità massima **5 m**
Difficoltà **Bassa**



Naturale e Culturale



Sito attrezzato per facilitare l'accesso a persone con disabilità

Informazioni dell'ente gestore

Il sito è visitato da circa 1.000 subacquei all'anno, all'interno del progetto Neptune sono previste diverse azioni di promozione del sito.



INFORMAZIONI



Richiede permesso
www.richiesta-permesso.it



Snorkeling



Diving



MAPPA PERCORSO



Attenzione FRAGILE



Specie ASPIM

Descrizione sito d'interesse naturale

Sentiero subacqueo accessibile a tutti presso Cala Reale, situata al centro dell'isola dell'Asinara, a poche centinaia di metri dall'approdo principale.

Considerata la qualità dell'acqua, la bellezza del contesto ambientale e la vicinanza al centro abitato, la zona interessata dall'intervento rappresenta una forte attrattiva per i numerosi visitatori del Parco, soprattutto durante il periodo estivo.

Il percorso, lungo circa 120 metri inizia dal pontile in legno situato a Cala Reale e si estende fino alla profondità di 5 metri ed è costituito da 16 postazioni di cui tre sulla terra ferma e 13 in acqua, collegate fra di loro da cime. Su ogni postazione è posizionata una targa con la raffigurazione delle specie marine dell' Isola Asinara.

Su ogni targa, è indicato il nome e la raffigurazione della specie con scrittura anche in Braille.

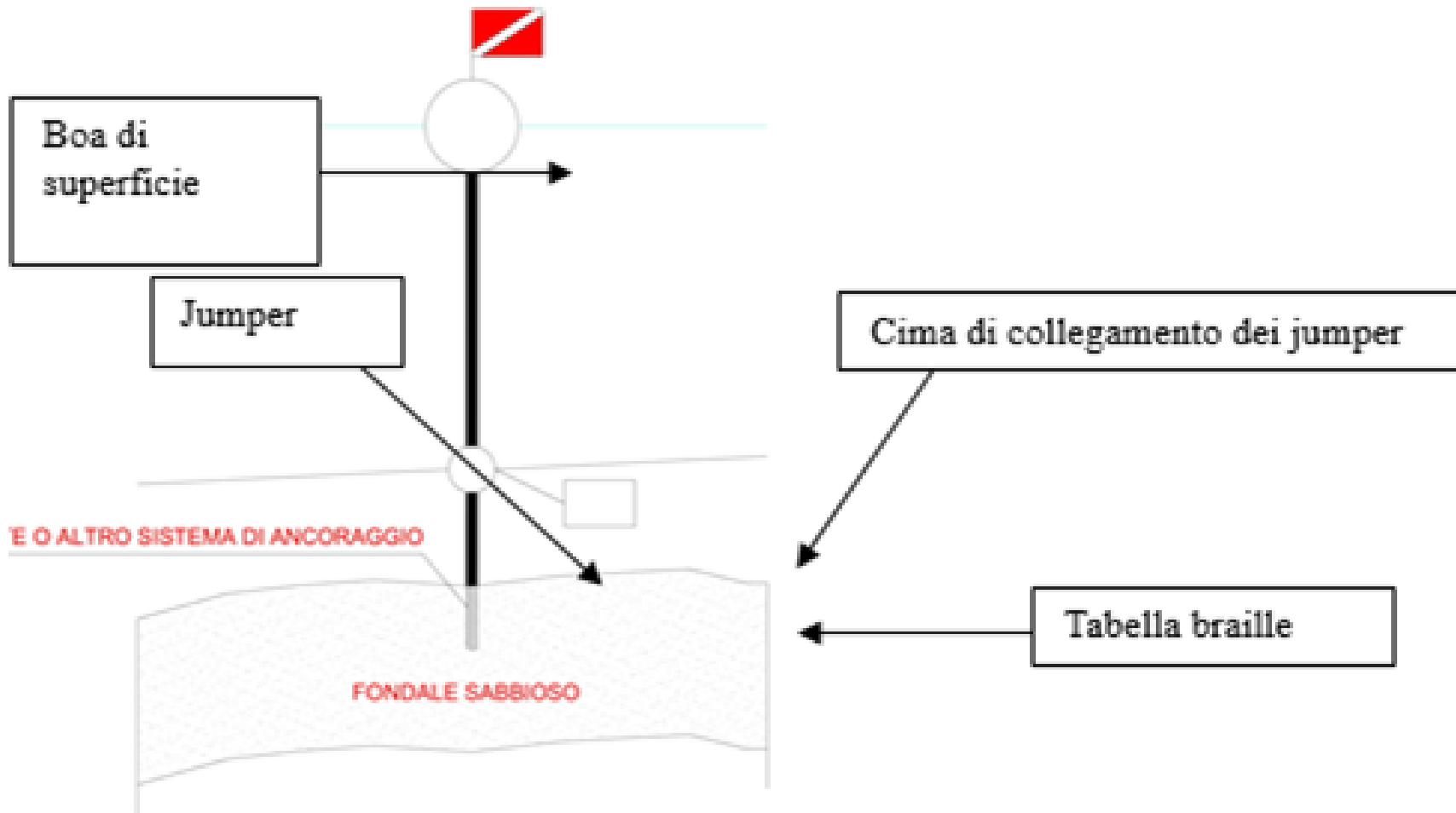
Il sentiero è caratterizzato da un fondale sabbioso misto ad ampie praterie di Posidonia oceanica.



NATURALE

Elenco principali specie

- cernie brune (*Epinephelus marginatus*)
- saraghi (*Diplodus sp.*),
- dentici (*Dentex dentex*)
- corvina (*Sciaena umbra*)
- orata (*Sparus aurata*)
- occhiata (*Oblada melanura*)
- murena (*Muraena helena*)




Particolare costruttivo delle postazioni del sentiero

principali habitat

- praterie di Posidonia oceanica



Foto patrimonio ambientale



Posidonia oceanica

Descrizione sito d'interesse culturale

Il sito di Cala Reale si trova su un fondale sabbioso ad una profondità di 5 metri. Si tratta di un giacimento archeologico costituito da un carico di una nave romana proveniente dall'odierno Portogallo, naufragata all'ingresso di Cala Reale in età tardo imperiale, oltre 1500 anni fa. Il sito è oggetto di studio da più di quindici anni da parte della Soprintendenza ai Beni Archeologici di Sassari e Nuoro e dal Parco Nazionale dell'Asinara. Il giacimento è ricco di anfore che contenevano salsa di pesce, il garum dei romani, e pesce sotto sale.

Nel 2009 è stato sottoposto ad uno scavo integrale per facilitarne lo studio, la catalogazione dei reperti e la loro messa in sicurezza, in quanto l'area originale era collocata in prossimità del molo di approdo.

L'intervento denominato "Operazione Reale", finanziato dal Ministero dell'Ambiente e della Tutela del Territorio e del Mare, ha consentito lo spostamento di oltre quarantamila reperti in un'area distante circa 300 metri dal sito originale. L'area è oggi diventata un sito dove poter effettuare snorkeling accompagnati dai Centri di Immersione autorizzati dal Parco e dalla Soprintendenza.



CULTURALE

Foto patrimonio culturale

Particolare del sito (Archivio Soprintendenza)



Snorkeling nel deposito dopo il posizionamento (Archivio Soprintendenza)




Particolare del sito (Archivio Soprintendenza)

Delimitazione nuovo sito (Archivio Soprintendenza)



Esempio di cartello in braille



Passerella e cartelli informativi di accesso al sito in braille



ACCESSIBILE

L'area è accessibile a tutti, grazie a un camminamento in legno, realizzato su preesistenti passaggi in terra battuta che si collega ad una piattaforma galleggiante, da dove inizia il percorso subacqueo attrezzato anche per persone non vedenti e con difficoltà motorie.