



Interreg



UNION EUROPÉENNE
UNIONE EUROPEA



MARITTIMO-IT FR-MARITIME

Fonds européen de développement régional
Fondo Europeo di Sviluppo Regionale

NEPTUNE sito pilota

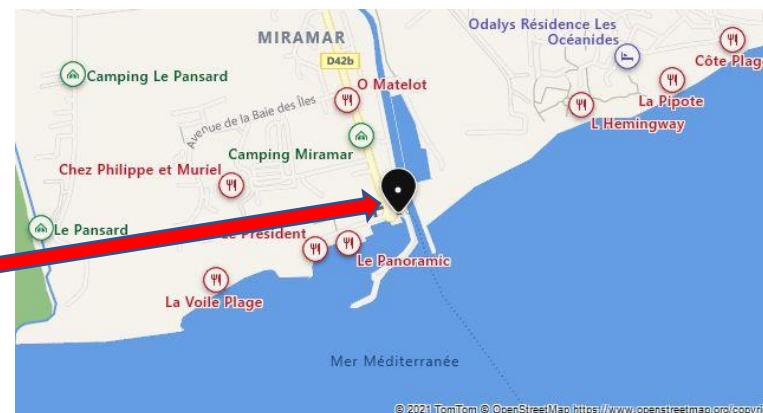
«POLE NAUTIQUE DE LA LONDE LES MAURES»

Posizione geografica

Place Georges Gras – 83250 La Londe les Maures



LOCALIZZAZIONE



Descrizione

Tra colline adornate di vigneti e spiagge sabbiose, di fronte alle isole di Porquerolles e Port-Cros, La Londe les Maures vi offre il perfetto compromesso tra terra e mare in un ambiente naturale, preservato e autentico.

Una città a misura d'uomo di 10.389 abitanti, La Londe, originariamente annessa a Hyères, divenne una città indipendente all'inizio del XX secolo. Dalla preistoria, con il Dolmen di Gaoutabry, 4800 anni, all'era industriale, con le miniere di Argentière e poi la fabbrica Schneider a Les Bormettes, La Londe, ha un ricco passato. La sua posizione geografica la rende oggi la città centrale del Mediterraneo – Comunità dei Comuni di Porte des Maures.

Ricercata per la sua calma e la sua dolcezza di vita, La Londe les Maures presta infine particolare attenzione a mantenere il suo ambiente di vita sviluppando parchi e giardini, sentieri e traffico morbido. Con 3 fiori nella classifica delle città e dei villaggi in fiore, la città è stata in grado, nel corso degli anni, di preservare il suo ambiente, sia ai piedi del Massif des Maures, nel cuore della città o sulla sua costa. La Bandiera Blu galleggia da più di 15 anni sulle sue spiagge sabbiose e sui suoi due porti.



INFORMAZIONE

Descrizione

• In questo contesto, la città di Londe les Maures ospita il progetto Nettuno, guidato dalla regione Sud Provenza-Alpi Costa Azzurra, all'interno del Polo Nautico che è stato identificato come sito pilota accanto a quelli di Marsiglia (Centre Cosquer Méditerranée), Nizza (Nice Nautical Base), Hyères (Fort du Pradeau) e La Seyne sur mer (Fort Balaguier). L'obiettivo è quello di valorizzare il patrimonio naturale, culturale e tecnologico legato all'ambiente subacqueo. Ciò si concretizza nella fornitura di un dispositivo di accessibilità al patrimonio sommerso.

All'interno del sito si svolge così un dispositivo immersivo, composto da visori per la realtà virtuale, attraverso i quali il pubblico sarà immerso nel cuore del mondo sottomarino (film VR e visita di relitti in 3D) e un terminale interattivo che offre percorsi didattici e navigazione tra cui scegliere.

Un film scritto e diretto da Gil Kebaïli "Io sono il Mediterraneo", viene trasmesso su un grande schermo in uno spazio dedicato. Lo spirito e il significato del "Regional Itinerary of Pilot Sites for Exploration, Discovery and Underwater Innovations", portato dalla Regione Sud, sono espressi attraverso il film che racconta la storia di un mare circondato dalla terra ma con uno sguardo più preciso sulla costa francese e italiana. Il Mediterraneo, incarnato dalla voce fuori campo, parla di sé, degli animali che lo abitano, degli ecosistemi che lo compongono e del suo rapporto speciale con l'uomo, soprattutto con chi si immerge. Dall'apneista all'altissima tecnologia subacquea passando per i pionieri del subacqueo autonomo, questa grande e bellissima avventura ci ricorda la possibilità di vivere a fianco del Mediterraneo.

• Due mostre sono presenti all'interno di questo sito, **una su oggetti prestati dalla Marina francese e l'altra su foto di Greg Lecoeur, fotografo subacqueo** che lavora per proteggere gli oceani.



INFORMAZIONE

Sviluppo dello spazio NEPTUNE



INFORMAZIONE

Ingresso nell'"Odissea subacnea mediterranea" e nell'"Itinerario regionale dei siti di esplorazione, scoperta e innovazione subacnea"



Lo spazio dedicato alle esperienze immersive del dispositivo NEPTUNE



INFORMAZIONE



Animazione 4 cuffie per realtà virtuale



INFORMAZIONE



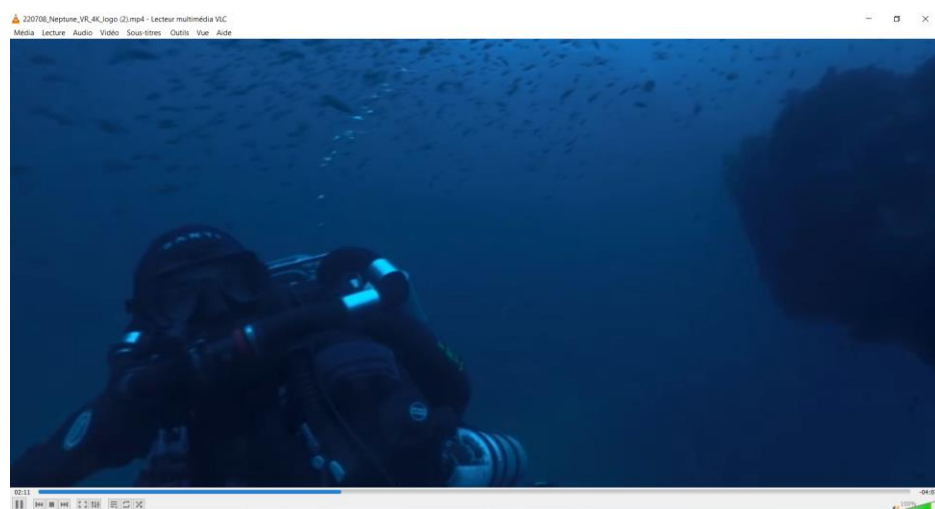

Le 3 cuffie che trasmettono il film VR "Io sono il Mediterraneo", permettono un'immersione a 360°, uno straordinario viaggio subacqueo raccontato dal Mediterraneo, nei suoi angoli più meravigliosi e misteriosi. L'esperienza permette di scoprire, esplorare e fare incontri sublimi, nelle profondità sottomarine e lungo le coste della Francia meridionale e della Liguria in Italia - Durata dell'animazione: 8 minuti



INFORMAZIONE

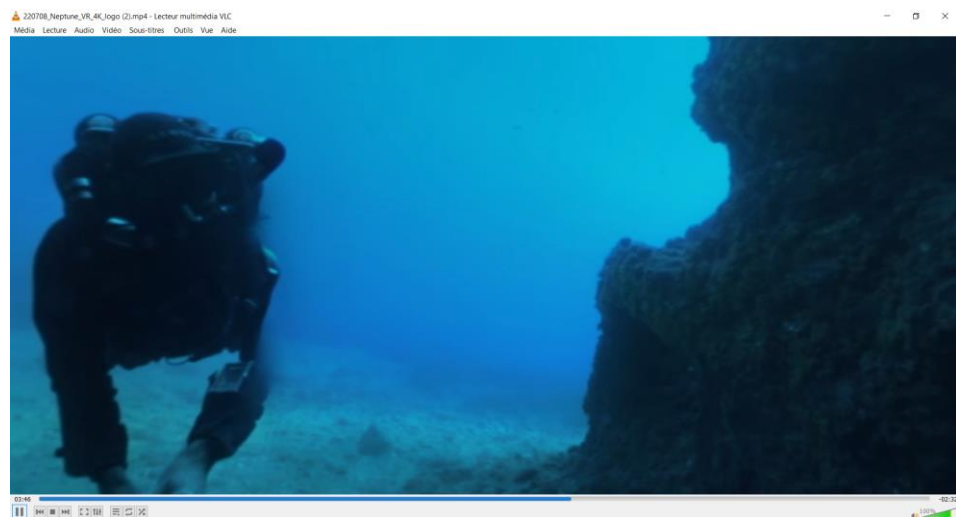
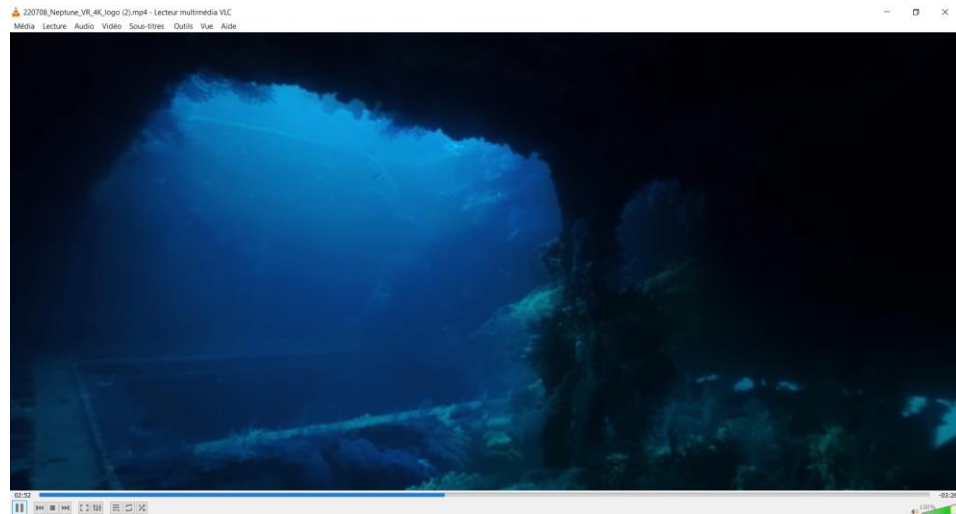


Film VR



INFORMAZIONE

Film VR

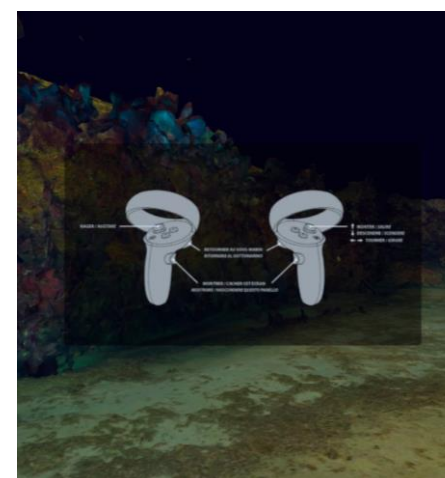



INFORMAZIONE

Un casco dedicato alla visita nei relitti del Donator e dell'Arroyo, che offrirà un'esplorazione subacnea unica in realtà virtuale, attorno a due grandi relitti del Mediterraneo, permettendo di scoprire tutti gli angoli adottando il punto di vista di un subacqueo. Questi relitti sono stati ricostruiti in 3D grazie alla fotogrammetria, con un sistema di rilievo in tempo reale e ad alta risoluzione - Durata: tra 1 e 3 minuti circ




INFORMAZIONE



Relitto dell'Arroyo




INFORMAZIONE



Relitto Donator




INFORMAZIONE



Spazio di proiezione del film "I am the Mediterranean" scritto e diretto da Gil Kébaïli



INFORMAZIONE



Lo spazio dedicato al terminale interattivo



INFORMAZIONE



Esposizione di oggetti messi a disposizione dalla Marina francese



INFORMAZIONE

