



Interreg



UNION EUROPÉENNE
UNIONE EUROPEA



MARITTIMO-IT FR-MARITIME

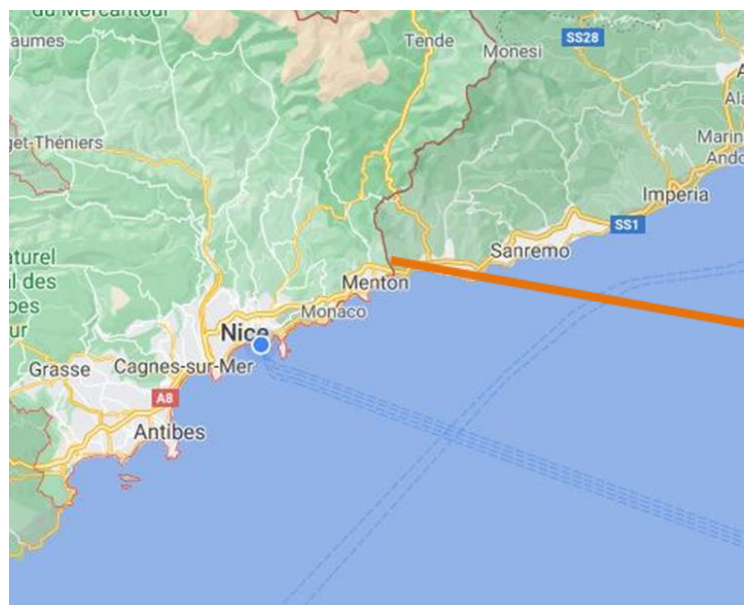
Fonds européen de développement régional
Fondo Europeo di Sviluppo Regionale

NEPTUNE sito pilota

«BASE DE L'AIGLE NAUTIQUE» NICE

Posizione geografica

Nice - Base de l'Aigle nautique



LOCALIZZAZIONE

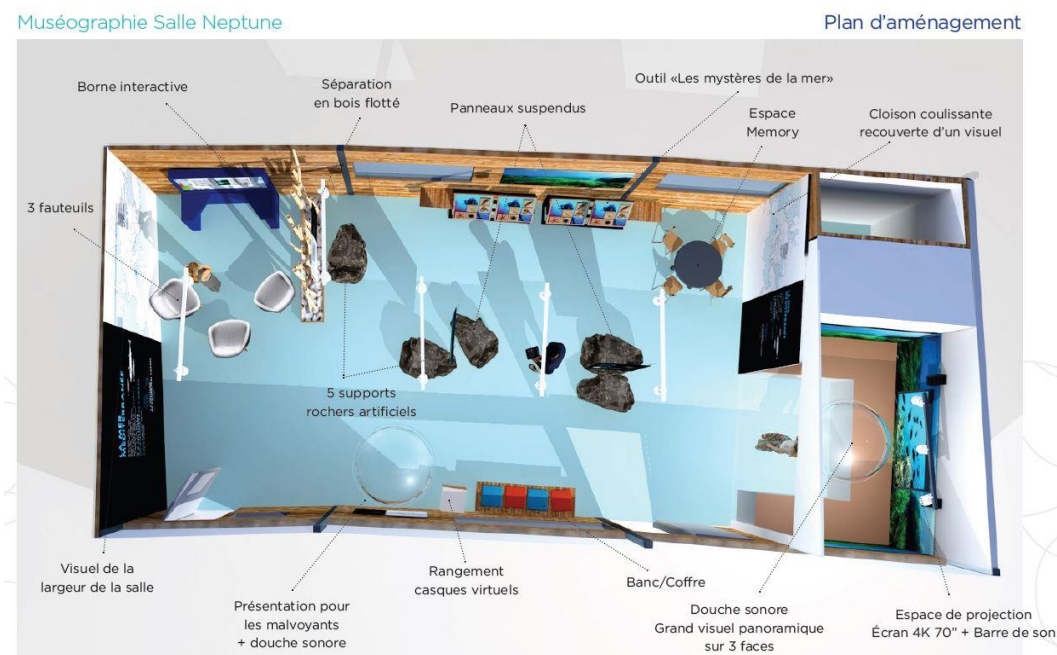


Descrizione

- Sviluppo dello spazio educativo: 5 spazi
- Spazio realtà aumentata: visori per realtà virtuale (pellicola a 360°)
- Spazio video: proiezione di un film che promuove il patrimonio subacqueo
- Area terminale tattile: accesso a molte informazioni sul patrimonio subacqueo / collegamento con gli elementi notevoli del territorio... consultazione della carta della qualità
- Spazio ludico: i Misteri del mare (accessibilità ipovedente)
- Area immersione in fase secca: valorizzazione del patrimonio culturale e naturale attraverso una ricostruzione 3D di elementi caratteristici



INFORMAZIONE






INFORMAZIONE

➤ Espace vidéo et douche sonore



➤ Espace borne tactile



Aménagement



➤ Habillage immersif du plafond



➤ Espace randonnée à sec



Les mystères de la mer

Outil déjà en notre possession et adapté aux déficients visuels



➤ Espace ludique




Le memory de la mer

2 jeux de 90 cartes représentant
45 espèces courantes sur le
littoral méditerranéen





INFORMAZIONE



Préhistoire
Individu assis sur un bloc de pierre en train de tailler des bifaces.


Lien avec la grotte du Lazaret et le site de Terra Amata



Ecosystème remarquable
Herbier de Posidonie



Espèce emblématique
Ange de mer commun

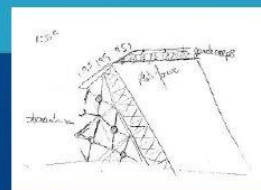


➤ **Sculptures 3D de l'espace randonnée à sec**





Antiquité
« Morceau » de navire avec des dolias

Lien avec le musée archéologique de Cimiez



Epoque contemporaine
Représentation de la plateforme du Palais de la Jetée-Promenade avec les tirants et garde-corps.



Dispositivo NEPTUNE configurato all'interno del sito pilota

Uno spazio dedicato all'animazione dei visori per la realtà virtuale



INFORMAZIONE



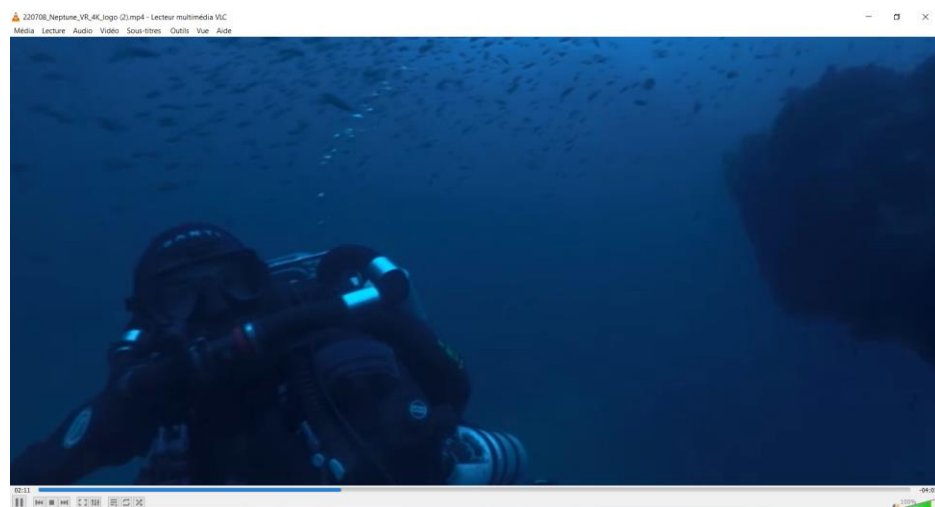

Le 3 cuffie che trasmettono il film VR "I am the Mediterranean", offrono un'immersione a 360°, uno straordinario viaggio subacqueo raccontato dal Mediterraneo, nei suoi angoli più meravigliosi e misteriosi. L'esperienza permette di scoprire, esplorare e fare incontri sublimi, nelle profondità sottomarine e lungo le coste della Francia meridionale e della Liguria in Italia - Durata dell'animazione: 8 minuti



INFORMAZIONE

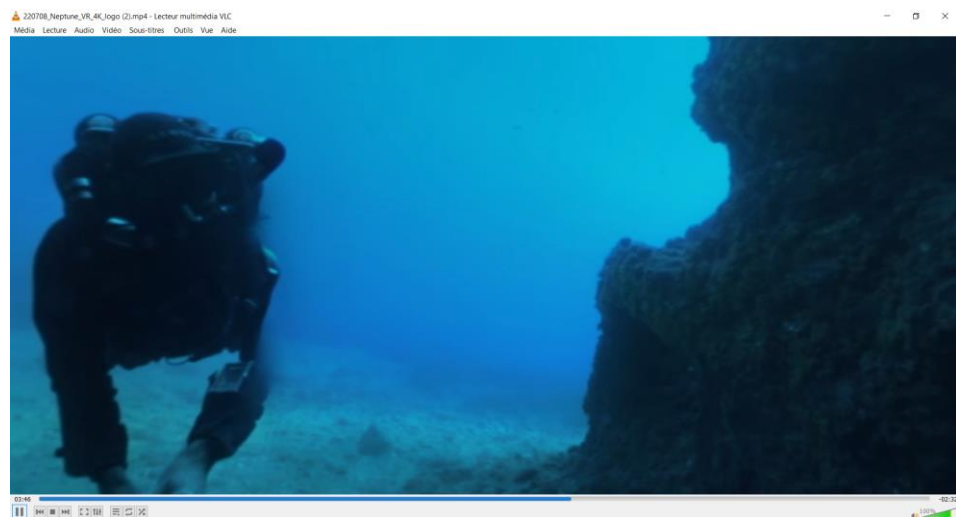
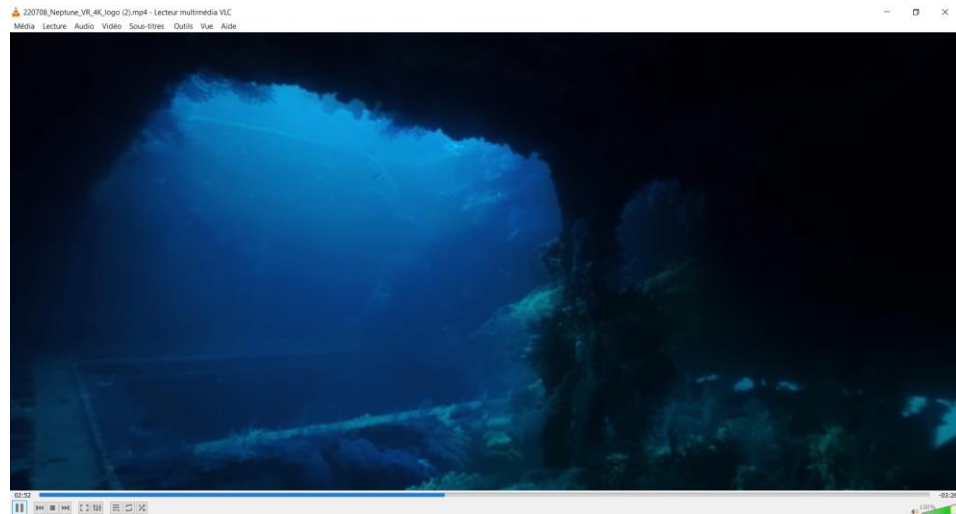


Film VR



INFORMAZIONE

Film VR



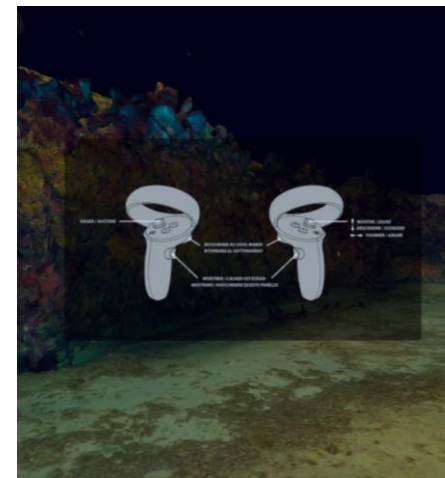

INFORMAZIONE

L'elmetto dedicato alla visita ai relitti del Donatore e dell'Arroyo, offre un'esplorazione subacquea unica in realtà virtuale, attorno a due grandi relitti del Mediterraneo, permettendo di scoprire ogni angolo adottando il punto di vista di un subacqueo. Questi relitti sono stati ricostruiti in 3D grazie alla fotogrammetria, con un sistema di rilievo in tempo reale e ad alta risoluzione.

Durata dell'animazione: tra 1 e 3 minuti



INFORMAZIONE



Epave de l'Arroyo




INFORMAZIONE



Epave du Donator



INFORMAZIONE



Uno spazio dedicato al terminale interattivo che offre percorsi didattici e possibilità di navigazione su molteplici e variegati temi



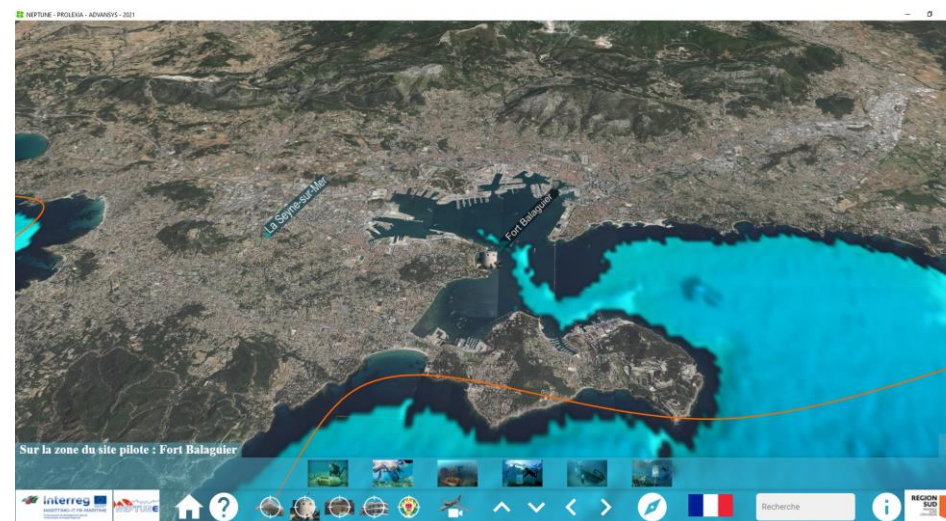
INFORMAZIONE



Screenshot della schermata iniziale del terminale interattivo



INFORMAZIONE



Uno spazio dedicato alla proiezione sul grande schermo del film "Io sono il Mediterraneo", di Gil Kebaïli



INFORMAZIONE

